

RECEBIO ORIGINAL  
Em: 14/06/22  
ELIZA SENA



**AMAZONAS**  
GOVERNO DO ESTADO

IPAAM  
FL N° 150  
ASS. sms

**LICENÇA AMBIENTAL ÚNICA DE USO ALTERNATIVO DO SOLO - UAS N.º 007/2022**

**INTERESSADO: Amazonas Energia S.A**

**ENDEREÇO PARA CORRESPONDÊNCIA:** Av. Sete de Setembro, n° 2414, Cachoeirinha, Manaus-AM.

**CNPJ/CPF:** 02.314.467/0001-20

**INSCRIÇÃO ESTADUAL:**

**FONE:** (92) 2126-2241

**LI:** 004/2022

**REGISTRO NO IPAAM:** 1012.2311

**ÁREA A SER SUPRIMIDA:** 9,6 ha

**PROCESSO N.º:** 0877.2021

**DADOS DO IMÓVEL/TERRENO:**

**LOCALIZAÇÃO:** Linha de Transmissão 138 kV Lechuga – João Paulo (Zona Norte), Manaus-AM.


**FINALIDADE:** Autorizar a supressão da vegetação para a instalação da Linha de Transmissão Lechuga - João Paulo (Zona Norte), Manaus-AM em uma área de 9,6 ha, conforme a Licença de Instalação/IPAAM/ N°004/2022.


**COORDENADAS GEOGRÁFICAS DA ÁREA DE VEGETAÇÃO A SER SUPRIMIDA:** EM ANEXO

**VOLUME AUTORIZADO:** 2640,36 (st) de lenha

**PRAZO DE VALIDADE DESTA AUTORIZAÇÃO:** 01 ANO

Manaus-AM,

  
Wanderléia H. Salgado do Nascimento  
Diretoria Técnica

  
Juliano Marcos Valente de Souza  
Diretor Presidente

**IMPORTANTE:**

- Fica expressamente proibido o transporte do material, sem o Documento de Origem Florestal – DOF
- O uso irregular desta LAU implica na sua invalidação, bem como nas sanções previstas na legislação;
- Este Documento não contém emendas ou rasuras;
- Este Documento deve permanecer no local da exploração para efeito de fiscalização (frente e verso)
- O volume autorizado não quita volume pendente de reposição florestal;
- Os dados técnicos do projeto são de inteira responsabilidade do responsável técnico



## RESTRICÇÕES E/OU CONDICIONANTES DE VALIDADE DESTA LICENÇA: LAU-SV N.º 007/2022

1. O pedido de licenciamento e a respectiva concessão da mesma, só terá validade quando publicada Diário Oficial do Estado, periódico regional local ou local de grande circulação, em meio eletrônico de comunicação mantido pelo IPAAM, ou nos murais das Prefeituras e Câmaras Municipais, conforme art.24, da Lei n.3.785 de 24 de julho de 2012;
2. A solicitação da renovação da Licença Ambiental Única deverá ser requerida num prazo mínimo de 120 dias, antes do vencimento, conforme art.23, da Lei n.º.3.785 de 24 de julho de 2012;
3. Toda e qualquer modificação introduzida no projeto após a emissão da Licença implicará na sua automática invalidação, devendo ser solicitada nova Licença, com ônus para o interessado;
4. Esta Licença é válida apenas para a localização, atividade e finalidade constante na mesma, devendo o interessado requerer ao IPAAM nova Licença quando houver mudança de qualquer um destes itens;
5. Esta Licença não dispensa e nem substitui nenhum documento exigido pela Legislação Federal, Estadual e Municipal;
6. A presente Autorização de Uso Alternativo do Solo - UAS está sendo concedida com base nas informações constantes no processo n.º 0877.2021.
7. **Quando da intervenção em Área de Preservação Permanente – APP o interessado deverá solicitar a devida anuência;**
8. Proteger a fauna conforme estabelecido nas Leis n. 5.197/67;
9. Fica proibida a comercialização e o transporte do material lenhoso oriundo do corte das espécies protegidas na forma da Lei;
10. Realizar durante o período de supressão vegetal as medidas preventivas e mitigadoras dos impactos relacionados fauna silvestre;
11. Manter integral as Áreas de Preservação Permanente, conforme estabelecido a Lei n.º 12.651/12 e 12.727/2012;
12. Proteger o solo e os cursos d'água da contaminação por substâncias tóxicas (combustíveis, óleos, graxas, inseticidas, agrotóxicos, tintas e outros);
13. Em caso de nova solicitação, o executor deve apresentar relatório parcial da supressão da vegetação com a respectiva ART do profissional habilitado contendo as seguintes informações: número de indivíduos retirados, área suprimida, área a ser suprimida, volume em m<sup>3</sup>, comprovação da destinação do material vegetal já suprimido, coordenadas geográficas, registro fotográfico e outras informações pertinentes no prazo de validade da licença.
14. Fica proibida a interrupção dos cursos d'água, quando da construção das vias de acesso para transposição na área;
15. Em caso de doação da lenha ora autorizada, **obrigatória à homologação do pátio;**
16. Esta Licença Ambiental Única – LAU de Autorização de Uso Alternativo do Solo – UAS autoriza somente a extração das espécies presentes no inventário florestal;
17. Fica expressamente proibido o corte da andiroba (*Carapa guianensis*; *Carapa paraense*) e copaíba (*Copaifera trapezifolia hayne*; *Copaifera reticulata*; *Copaifera multijuga*), de acordo com o Decreto Estadual n 25.044/05;
18. Não são passíveis de exploração para fins madeireiros a **Castanheira (*Bertholletia excelsa*) e a Seringueira (*Hevea spp.*)**, em florestas naturais, primitivas ou regeneradas, conforme estabelece o Decreto Federal n.º 5.975/06.
19. O executor deve apresentar relatório de execução da supressão da vegetação com a respectiva ART do profissional habilitado contendo as seguintes informações: número de indivíduos retirados, volume em m<sup>3</sup>, comprovação da destinação do material vegetal, coordenadas geográficas, registro fotográfico e outras informações pertinentes no prazo de validade da licença.
20. Esta autorização para supressão da vegetação é para uma área correspondente a 9,6 ha.
21. Não é permitida a realização de queimada na área objeto desta autorização.

RECEBIO ORIGINAL  
Em: 14 / 01 / 22

ELICIA SILVA



AMAZONAS  
GOVERNO DO ESTADO

IPAAM  
FL N° 151  
ASS. Sms

ANEXO DA LICENÇA AMBIENTAL ÚNICA DE USO ALTERNATIVO DO SOLO -  
UAS N.º 007/2022

INTERESSADO: Amazonas Energia S.A

ENDEREÇO PARA CORRESPONDÊNCIA: Av. Sete de Setembro, nº 2414, Cachoeirinha,  
Manaus-AM.

CNPJ/CPF: 02.314.467/0001-20

INSCRIÇÃO ESTADUAL:

LI: 004/2022

PROCESSO N.º: 0877.2021

COORDENADAS GEOGRÁFICAS DA ÁREA DE VEGETAÇÃO A SER SUPRIMIDA:

Ponto	Longitude	Latitude	Ponto	Longitude	Latitude
P12	-60°0'56,7	-2°55'26,4	P36	-60°0'48,0	-2°56'52,8
P13	-60°0'56,7	-2°55'26,4	P37	-60°0'48,0	-2°56'52,8
P14	-60°0'56,7	-2°55'26,4	P33	-60°0'53,0	-2°56'42,0
P15	-60°0'56,7	-2°55'26,4	P34	-60°0'53,0	-2°56'42,0
P16	-60°0'56,7	-2°55'26,4	P29	-60°1'22,8	-2°55'40,8
P17	-60°0'56,8	-2°55'26,4	P30	-60°1'22,8	-2°55'40,8
P18	-60°0'56,9	-2°55'26,4	P31	-60°1'22,8	-2°55'40,8
P22	-60°1'21,1	-2°55'33,6	P23	-60°1'21,7	-2°55'33,6
P28	-60°1'22,2	-2°55'40,8	P24	-60°1'21,7	-2°55'33,6
P32	-60°0'52,4	-2°56'42,0	P25	-60°1'21,6	-2°55'33,6
P35	-60°0'47,5	-2°56'52,8	P26	-60°1'21,6	-2°55'33,6
P45	-60°0'37,0	-2°57'3,60	P27	-60°1'21,5	-2°55'33,6
P46	-60°0'37,0	-2°57'3,60	P19	-60°0'57,3	-2°55'26,4
P38	-60°0'29,3	-2°57'14,4	P20	-60°0'57,3	-2°55'26,4
P39	-60°0'29,2	-2°57'14,4	P1	-60°0'57,4	-2°55'22,8
P40	-60°0'29,2	-2°57'14,4	P2	-60°0'57,4	-2°55'22,8
P42	-60°0'29,1	-2°57'28,8	P3	-60°0'57,4	-2°55'22,8
P48	-60°0'28,4	-2°57'36,0	P4	-60°0'57,3	-2°55'22,8
P49	-60°0'28,0	-2°57'36,0	P5	-60°0'57,2	-2°55'22,8
P50	-60°0'28,0	-2°57'36,0	P6	-60°0'57,1	-2°55'22,8
P51	-60°0'28,0	-2°57'36,0	P7	-60°0'57,0	-2°55'22,8
P52	-60°0'28,0	-2°57'36,0	P8	-60°0'56,9	-2°55'22,8
P53	-60°0'28,1	-2°57'36,0	P9	-60°0'56,8	-2°55'22,8
P54	-60°0'28,2	-2°57'36,0	P10	-60°0'56,8	-2°55'22,8
P55	-60°0'28,3	-2°57'36,0	P11	-60°0'56,8	-2°55'22,8
P56	-60°0'28,4	-2°57'36,0	P21	-60°0'56,7	-2°55'26,4
P57	-60°0'28,5	-2°57'36,0	P36	-60°0'48,0	-2°56'52,8
P58	-60°0'28,6	-2°57'36,0	P37	-60°0'48,0	-2°56'52,8
P59	-60°0'28,6	-2°57'36,0	P33	-60°0'53,0	-2°56'42,0
P60	-60°0'29,0	-2°57'36,0	P34	-60°0'53,0	-2°56'42,0
P61	-60°0'29,0	-2°57'36,0	P29	-60°1'22,8	-2°55'40,8
P43	-60°0'29,7	-2°57'28,8	P30	-60°1'22,8	-2°55'40,8
P44	-60°0'29,7	-2°57'28,8	P31	-60°1'22,8	-2°55'40,8
P41	-60°0'29,8	-2°57'14,4	P23	-60°1'21,7	-2°55'33,6
P47	-60°0'37,5	-2°57'3,60	P24	-60°1'21,7	-2°55'33,6

Manaus,

Wanderleia H. Salgado do Nascimento  
Diretoria Técnica

Juliano Marcos Valente de Souza  
Diretor Presidente



EM BRANCO

EM BRANCO

RECEBIO ORIGINAL  
Em: 14/06/22  
JELIA SENA



**AMAZONAS**  
GOVERNO DO ESTADO

IPAAM  
FL N° 152  
ASS. SMS

**ANEXO DA LICENÇA AMBIENTAL ÚNICA DE USO ALTERNATIVO DO SOLO -  
UAS N.º 007/2022 fls. 02**

**INTERESSADO: Amazonas Energia S.A**

**ENDEREÇO PARA CORRESPONDÊNCIA: Av. Sete de Setembro, nº 2414, Cachoeirinha,  
Manaus-AM.**

**CNPJ/CPF: 02.314.467/0001-20**

**INSCRIÇÃO ESTADUAL:**

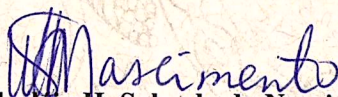
**LI: 004/2022**


**PROCESSO N.º: 0877.2021**

**COORDENADAS GEOGRÁFICAS DA ÁREA DE VEGETAÇÃO A SER SUPRIMIDA:**

Ponto	Longitude	Latitude
P25	-60°1'21,6	-2°55'33,6
P26	-60°1'21,6	-2°55'33,6
P27	-60°1'21,5	-2°55'33,6
P19	-60°0'57,3	-2°55'26,4
P20	-60°0'57,3	-2°55'26,4
P1	-60°0'57,4	-2°55'22,8
P2	-60°0'57,4	-2°55'22,8
P3	-60°0'57,4	-2°55'22,8
P4	-60°0'57,3	-2°55'22,8
P5	-60°0'57,2	-2°55'22,8
P6	-60°0'57,1	-2°55'22,8
P7	-60°0'57,0	-2°55'22,8
P8	-60°0'56,9	-2°55'22,8
P9	-60°0'56,8	-2°55'22,8
P10	-60°0'56,8	-2°55'22,8
P11	-60°0'56,8	-2°55'22,8
P21	-60°0'56,7	-2°55'26,4

Manaus,

  
**Wanderléia H. Salgado do Nascimento**  
Diretoria Técnica

  
**Juliano Marcos Valente de Souza**  
Diretor Presidente

RECEBIMOS DO SENHOR

DE

EM BRANCO

EM BRANCO