

RECEBIO ORIGINAL


Em: 21/10/2024

João Farias



AMAZONAS

GOVERNO DO ESTADO



LICENÇA DE OPERAÇÃO – L.O. Nº 229/2024

O INSTITUTO DE PROTEÇÃO AMBIENTAL DO AMAZONAS – IPAAM, no uso das atribuições que lhe confere a Lei nº 3.785 de 24 de Julho de 2012, expede a presente Licença que autoriza a:

INTERESSADO: Adalberto José Moreto.

ENDEREÇO PARA CORRESPONDÊNCIA: Rua Cedro, nº 197, Novo Horizonte, Rio Branco, Acre-AC.

CNPJ/CPF: [REDACTED].870.[REDACTED]

INSCRIÇÃO ESTADUAL:

FONE: (95) 9[REDACTED]-5-8[REDACTED]

E-MAIL:

REGISTRO NO IPAAM: 1007.3102

PROCESSO Nº: 1130.2020

CAR Nº: AM-1302405-1EFC2E6005224C96BDBB79E5187AA1B3

ATIVIDADE: Culturas Temporárias

LOCALIZAÇÃO DA ATIVIDADE: BR 317 Km 105 Gleba Axioma/ Redenção, Lábrea-AM.

COORDENADAS GEOGRÁFICAS: EM ANEXO.

FINALIDADE: Autorizar a operação de culturas temporárias com ênfase em soja em uma área de 344,27 hectares, inserida no imóvel denominado Fazenda Annasara.

DADOS DO IMÓVEL/TERRENO:

Módulo(s) Fiscal (is) do Imóvel (MF) --	Percentual de Reserva Legal (%) 68,5079
ÁREA TOTAL DA PROPRIEDADE (HA): 1.308,9000	ÁREA DE USO ATUAL (HA) 344,2782
ÁREA DE PRESERVAÇÃO PERMANENTE (HA) 77,9156	ÁREA DE USO A DESMATAR (HA) -----
ÁREA DE RESERVA LEGAL (HA) 896,7001	ÁREA REMANESCENTE (HA) -----

POTENCIAL POLUIDOR/DEGRADADOR: Pequeno

PORTE: Excepcional

PRAZO DE VALIDADE DESTA LICENÇA: 04 ANOS.

Atenção:

- Esta licença é composta de 13 restrições e/ou condições constantes no verso, cujo não cumprimento/atendimento sujeitará a sua invalidação e/ou as penalidades previstas em normas.
- Esta licença não comprova nem substitui o documento de propriedade, de posse ou de domínio do imóvel.
- Esta licença deve estar disposta de forma visível (frente e verso), no local onde é desenvolvida a atividade.

Manaus-AM,

21 OUT 2024

Rosa Mariette Oliveira Geissler
Diretora Técnica

Juliano Marcos Valente de Souza
Diretor Presidente

RESTRIÇÕES E/OU CONDIÇÕES DE VALIDADE DESTA LICENÇA – LO Nº 229/2024

1. O pedido de licenciamento e a respectiva concessão da mesma, só terá validade quando publicada Diário Oficial do Estado, periódico regional local ou local de grande circulação, em meio eletrônico de comunicação mantido pelo IPAAM, ou nos murais das Prefeituras e Câmaras Municipais, conforme art.24, da Lei nº.3.785 de 24 de julho de 2012;
2. A solicitação da renovação da Licença Ambiental deverá ser requerida num prazo mínimo de **120 dias**, antes do vencimento, conforme art.23, da Lei nº.3.785 de 24 de julho de 2012;
3. A presente Licença está sendo concedida com base nas informações constantes no **processo nº. 1130.2020**.
4. Toda e qualquer modificação introduzida no projeto após a emissão da Licença implicará na sua automática invalidação, devendo ser solicitada nova Licença, com ônus para o interessado.
5. Esta Licença é válida apenas para a localização, atividade e finalidade constante na mesma, devendo o interessado requerer ao IPAAM nova Licença quando houver mudança de qualquer um destes itens.
6. Esta Licença não dispensa e nem substitui nenhum documento exigido pela Legislação Federal, Estadual e Municipal.
7. Manter integral as Áreas de Preservação Permanente – APP, conforme estabelecido a Lei nº. 12.651/12, alterada pela Lei nº 12.727/12.
8. Proteger o solo e os cursos d'água da contaminação por substâncias tóxicas (combustíveis, óleos, graxas, inseticidas, tintas e outros).
9. É expressamente proibida a queima e deposição inadequada de resíduos de qualquer natureza, devendo os mesmos ser acondicionados e direcionados a local ambientalmente adequado.
10. Proteger a fauna conforme estabelecido nas Leis nº. 5.197/67.
11. A aplicação, armazenamento, acondicionamento de resíduos e embalagens e transporte de agrotóxicos devem atender aos dispostos da Lei nº 14.785m de 27 de dezembro de 2023 e suas regulamentações.
12. Destinar adequadamente os resíduos sólidos (lixo, inclusive de obras e/ou reformas) gerados no empreendimento.
13. Atender eventuais notificações decorrentes da análise do CAR/SISCAR através da Central do Proprietário/Possuidor e, em casos necessários, via comunicação oficial do órgão competente.

RECEBI O ORIGINAL


Em: 21/10/2024

fmo fmo



AMAZONAS

GOVERNO DO ESTADO



ANEXO DA LICENÇA DE OPERAÇÃO – L.O. Nº 229/2024

O INSTITUTO DE PROTEÇÃO AMBIENTAL DO AMAZONAS – IPAAM, no uso das atribuições que lhe confere a Lei nº 3.785 de 24 de Julho de 2012, expede a presente Licença que autoriza a:

INTERESSADO: Adalberto José Moreto.

ENDEREÇO PARA CORRESPONDÊNCIA: Rua Cedro, nº 197, Novo Horizonte, Rio Branco, Acre-AC.

CNPJ/CPF: [REDACTED].870.[REDACTED]

INSCRIÇÃO ESTADUAL:

FONE: ([REDACTED]) 99-[REDACTED]-5-84-[REDACTED]

E-MAIL:

REGISTRO NO IPAAM: 1007.3102

PROCESSO Nº: 1130.2020

COORDENADAS GEOGRÁFICAS:

PONTOS	LONGITUDE	LATITUDE	PONTOS	LONGITUDE	LATITUDE
1	067° 14' 58.14" W	09° 29' 15.15" S	166	067° 16' 57.13" W	09° 29' 18.75" S
2	067° 15' 0.28" W	09° 29' 17.06" S	167	067° 16' 57.18" W	09° 29' 18.74" S
3	067° 15' 0.41" W	09° 29' 17.05" S	168	067° 16' 57.32" W	09° 29' 18.71" S
4	067° 15' 1.34" W	09° 29' 17.77" S	169	067° 16' 57.50" W	09° 29' 18.71" S
5	067° 15' 2.18" W	09° 29' 18.76" S	170	067° 16' 57.68" W	09° 29' 18.75" S
6	067° 15' 2.31" W	09° 29' 18.88" S	171	067° 16' 57.85" W	09° 29' 18.82" S
7	067° 15' 8.18" W	09° 29' 23.51" S	172	067° 16' 58.01" W	09° 29' 18.92" S
8	067° 15' 8.26" W	09° 29' 23.56" S	173	067° 16' 58.40" W	09° 29' 19.24" S
9	067° 15' 9.39" W	09° 29' 24.31" S	174	067° 16' 58.55" W	09° 29' 19.39" S
10	067° 15' 10.72" W	09° 29' 25.27" S	175	067° 16' 58.66" W	09° 29' 19.57" S
11	067° 15' 11.65" W	09° 29' 25.99" S	176	067° 16' 59.08" W	09° 29' 20.42" S
12	067° 15' 12.88" W	09° 29' 26.78" S	177	067° 16' 59.49" W	09° 29' 21.28" S
13	067° 15' 14.01" W	09° 29' 27.77" S	178	067° 16' 59.49" W	09° 29' 21.28" S
14	067° 15' 14.84" W	09° 29' 28.42" S	179	067° 16' 59.85" W	09° 29' 22.03" S
15	067° 15' 15.34" W	09° 29' 29.02" S	180	067° 16' 59.97" W	09° 29' 22.05" S
16	067° 15' 16.48" W	09° 29' 29.66" S	181	067° 17' 2.14" W	09° 29' 22.53" S
17	067° 15' 57.18" W	09° 29' 29.75" S	182	067° 17' 1.94" W	09° 29' 23.74" S
18	067° 15' 58.43" W	09° 29' 22.05" S	183	067° 16' 59.69" W	09° 29' 23.64" S
19	067° 15' 58.13" W	09° 29' 21.85" S	184	067° 16' 59.54" W	09° 29' 23.64" S
20	067° 15' 50.63" W	09° 29' 16.45" S	185	067° 16' 59.53" W	09° 29' 24.14" S
21	067° 15' 50.59" W	09° 29' 16.47" S	186	067° 16' 59.52" W	09° 29' 25.10" S
22	067° 15' 50.40" W	09° 29' 16.52" S	187	067° 16' 59.49" W	09° 29' 25.30" S
23	067° 15' 50.20" W	09° 29' 16.54" S	188	067° 16' 59.43" W	09° 29' 25.48" S
24	067° 15' 50.01" W	09° 29' 16.51" S	189	067° 16' 59.33" W	09° 29' 25.65" S
25	067° 15' 49.67" W	09° 29' 16.43" S	190	067° 16' 59.20" W	09° 29' 25.80" S

Manaus-AM,

21 OUT 2024

Rosa Mariette Oliveira Geissler
Diretora Técnica

Juliano Marcos Valente de Souza
Diretor Presidente

www.ipaam.am.gov.br
twitter.com/lpaamAM1
instagram.com/@ipaamam
facebook.com/@ipaamAM

gabinete@ipaam.am.gov.br
Fone: (92) 2123-6721 / 2123-6731
Av. Mario Ypiranga, 3280, Parque
Dez, CEP: 69050-030 - Manaus/AM

Instituto de Proteção
Ambiental do Amazonas
IPAAM

RECEBI O ORIGINAL

Em: 21/10/2024

ferre ferns



AMAZONAS

GOVERNO DO ESTADO



ANEXO DA LICENÇA DE OPERAÇÃO – L.O. Nº 229/2024 fls.02

O INSTITUTO DE PROTEÇÃO AMBIENTAL DO AMAZONAS – IPAAM, no uso das atribuições que lhe confere a Lei nº 3.785 de 24 de Julho de 2012, expede a presente Licença que autoriza a:

INTERESSADO: Adalberto José Moreto.

ENDEREÇO PARA CORRESPONDÊNCIA: Rua Cedro, nº 197, Novo Horizonte, Rio Branco, Acre-AC.

CNPJ/CPF: [REDACTED].870.[REDACTED]

INSCRIÇÃO ESTADUAL:

FONE: ([REDACTED] 9[REDACTED] 5-84[REDACTED])

E-MAIL:

REGISTRO NO IPAAM: 1007.3102

PROCESSO Nº: 1130.2020

COORDENADAS GEGRÁFICAS:

PONTOS	LONGITUDE	LATITUDE	PONTOS	LONGITUDE	LATITUDE
26	067° 15' 49.47" W	09° 29' 16.36" S	191	067° 16' 59.05" W	09° 29' 25.92" S
27	067° 15' 49.29" W	09° 29' 16.25" S	192	067° 16' 58.91" W	09° 29' 25.98" S
28	067° 15' 48.31" W	09° 29' 15.47" S	193	067° 16' 58.11" W	09° 29' 27.09" S
29	067° 15' 48.19" W	09° 29' 15.36" S	194	067° 16' 56.98" W	09° 29' 29.46" S
30	067° 15' 48.10" W	09° 29' 15.24" S	195	067° 16' 56.81" W	09° 29' 29.76" S
31	067° 15' 47.73" W	09° 29' 14.68" S	196	067° 17' 7.10" W	09° 29' 29.76" S
32	067° 15' 46.93" W	09° 29' 14.08" S	197	067° 17' 6.95" W	09° 29' 28.03" S
33	067° 15' 46.77" W	09° 29' 13.93" S	198	067° 17' 7.04" W	09° 29' 12.48" S
34	067° 15' 46.07" W	09° 29' 13.10" S	199	067° 17' 6.84" W	09° 29' 12.44" S
35	067° 15' 44.67" W	09° 29' 11.67" S	200	067° 16' 24.10" W	09° 29' 6.38" S
36	067° 15' 44.52" W	09° 29' 11.49" S	201	067° 16' 23.64" W	09° 29' 6.33" S
37	067° 15' 43.95" W	09° 29' 10.50" S	202	067° 16' 23.62" W	09° 29' 6.55" S
38	067° 15' 43.37" W	09° 29' 9.65" S	203	067° 14' 44.93" W	09° 29' 5.45" S
39	067° 15' 43.28" W	09° 29' 9.48" S	204	067° 14' 44.35" W	09° 29' 5.93" S
40	067° 15' 43.22" W	09° 29' 9.30" S	205	067° 14' 43.84" W	09° 29' 5.72" S
41	067° 15' 38.63" W	09° 29' 10.88" S	206	067° 14' 42.84" W	09° 29' 5.76" S
42	067° 15' 36.42" W	09° 29' 11.53" S	207	067° 14' 41.85" W	09° 29' 5.93" S
43	067° 15' 30.25" W	09° 29' 11.86" S	208	067° 14' 41.06" W	09° 29' 6.48" S
44	067° 15' 21.56" W	09° 29' 11.86" S	209	067° 14' 40.94" W	09° 29' 7.27" S
45	067° 15' 9.06" W	09° 29' 12.52" S	210	067° 14' 40.08" W	09° 29' 7.91" S
46	067° 14' 56.10" W	09° 29' 13.33" S	211	067° 14' 38.79" W	09° 29' 8.77" S
47	067° 14' 58.14" W	09° 29' 15.15" S	212	067° 14' 37.21" W	09° 29' 9.97" S
48	067° 16' 23.62" W	09° 29' 6.55" S	213	067° 14' 35.80" W	09° 29' 10.57" S
49	067° 16' 22.87" W	09° 29' 24.28" S	214	067° 14' 34.47" W	09° 29' 11.60" S
50	067° 16' 23.24" W	09° 29' 24.26" S	215	067° 14' 33.83" W	09° 29' 12.32" S
51	067° 16' 25.60" W	09° 29' 25.04" S	216	067° 14' 33.14" W	09° 29' 12.75" S

Manaus-AM,

21 OUT 2024

Rosa Mariette Oliveira Geissler
Diretora Técnica

Juliano Marcos Valente de Souza
Diretor Presidente

www.ipaam.am.gov.br
twitter.com/lpaamAM1
instagram.com/@ipaamam
facebook.com/@ipaamAM

gabinete@ipaam.am.gov.br
Fone: (92) 2123-6721 / 2123-6731
Av. Mario Ypiranga, 3280, Parque
Dez, CEP: 69050-030 - Manaus/AM

Instituto de Proteção
Ambiental do Amazonas
IPAAM

RECEBI O ORIGINAL


Em: 21/10/2024

fmo fmo



AMAZONAS

GOVERNO DO ESTADO



ANEXO DA LICENÇA DE OPERAÇÃO – L.O. N° 229/2024 fls.03

O INSTITUTO DE PROTEÇÃO AMBIENTAL DO AMAZONAS – IPAAM, no uso das atribuições que lhe confere a Lei n° 3.785 de 24 de Julho de 2012, expede a presente Licença que autoriza a:

INTERESSADO: Adalberto José Moreto.

ENDEREÇO PARA CORRESPONDÊNCIA: Rua Cedro, n° 197, Novo Horizonte, Rio Branco, Acre-AC.

CNPJ/CPF: [REDACTED].870.[REDACTED]

INSCRIÇÃO ESTADUAL:

FONE: ([REDACTED] 9[REDACTED] 5-84[REDACTED])

E-MAIL:

REGISTRO NO IPAAM: 1007.3102

PROCESSO N°: 1130.2020

COORDENADAS GEOGRÁFICAS:

PONTOS	LONGITUDE	LATITUDE	PONTOS	LONGITUDE	LATITUDE
52	067° 16' 26.12" W	09° 29' 26.90" S	217	067° 14' 32.63" W	09° 29' 12.80" S
53	067° 16' 25.82" W	09° 29' 29.41" S	218	067° 14' 31.73" W	09° 29' 13.22" S
54	067° 16' 25.78" W	09° 29' 29.78" S	219	067° 14' 30.96" W	09° 29' 13.87" S
55	067° 16' 38.49" W	09° 29' 29.78" S	220	067° 14' 29.54" W	09° 29' 14.51" S
56	067° 16' 38.50" W	09° 29' 29.57" S	221	067° 14' 27.19" W	09° 29' 15.62" S
57	067° 16' 38.67" W	09° 29' 29.00" S	222	067° 14' 25.05" W	09° 29' 16.74" S
58	067° 16' 38.54" W	09° 29' 28.85" S	223	067° 14' 21.75" W	09° 29' 18.54" S
59	067° 16' 38.45" W	09° 29' 28.68" S	224	067° 14' 20.25" W	09° 29' 19.48" S
60	067° 16' 38.39" W	09° 29' 28.49" S	225	067° 14' 18.71" W	09° 29' 20.25" S
61	067° 16' 38.28" W	09° 29' 27.94" S	226	067° 14' 16.91" W	09° 29' 21.19" S
62	067° 16' 38.09" W	09° 29' 27.40" S	227	067° 14' 15.28" W	09° 29' 22.09" S
63	067° 16' 38.04" W	09° 29' 27.20" S	228	067° 14' 14.17" W	09° 29' 22.73" S
64	067° 16' 37.96" W	09° 29' 26.58" S	229	067° 14' 12.67" W	09° 29' 23.59" S
65	067° 16' 37.95" W	09° 29' 26.38" S	230	067° 14' 12.03" W	09° 29' 24.02" S
66	067° 16' 37.99" W	09° 29' 26.18" S	231	067° 14' 10.36" W	09° 29' 25.35" S
67	067° 16' 38.14" W	09° 29' 25.64" S	232	067° 14' 8.09" W	09° 29' 26.72" S
68	067° 16' 38.14" W	09° 29' 25.63" S	233	067° 14' 4.44" W	09° 29' 28.43" S
69	067° 16' 38.21" W	09° 29' 25.41" S	234	067° 14' 3.76" W	09° 29' 28.77" S
70	067° 16' 38.20" W	09° 29' 24.95" S	235	067° 14' 2.33" W	09° 29' 29.79" S
71	067° 16' 38.04" W	09° 29' 24.49" S	236	067° 14' 20.99" W	09° 29' 29.77" S
72	067° 16' 37.99" W	09° 29' 24.29" S	237	067° 14' 21.91" W	09° 29' 28.94" S
73	067° 16' 37.98" W	09° 29' 24.09" S	238	067° 14' 21.93" W	09° 29' 28.93" S
74	067° 16' 38.02" W	09° 29' 23.88" S	239	067° 14' 21.93" W	09° 29' 28.92" S
75	067° 16' 38.10" W	09° 29' 23.70" S	240	067° 14' 21.98" W	09° 29' 28.88" S

Manaus-AM,

21 OUT 2024

Rosa Mariette Oliveira Geissler
Diretora Técnica

Juliano Marcos Valente de Souza
Diretor Presidente

www.ipaam.am.gov.br
twitter.com/lpaamAM1
instagram.com/@ipaamam
facebook.com/@ipaamAM

gabinete@ipaam.am.gov.br
Fone: (92) 2123-6721 / 2123-6731
Av. Mario Ypiranga, 3280, Parque
Dez, CEP: 69050-030 - Manaus/AM

Instituto de Proteção
Ambiental do Amazonas
IPAAM

RECEBI O ORIGINAL


Em: 23/10/2024

João José



AMAZONAS

GOVERNO DO ESTADO



ANEXO DA LICENÇA DE OPERAÇÃO – L.O. Nº 229/2024 fls.04

O INSTITUTO DE PROTEÇÃO AMBIENTAL DO AMAZONAS – IPAAM, no uso das atribuições que lhe confere a Lei nº 3.785 de 24 de Julho de 2012, expede a presente Licença que autoriza a:

INTERESSADO: Adalberto José Moreto.

ENDEREÇO PARA CORRESPONDÊNCIA: Rua Cedro, nº 197, Novo Horizonte, Rio Branco, Acre-AC.

CNPJ/CPF: [REDACTED] 870. [REDACTED]

INSCRIÇÃO ESTADUAL:

FONE: ([REDACTED] 9 [REDACTED] 5-8 [REDACTED] 0)

E-MAIL:

REGISTRO NO IPAAM: 1007.3102

PROCESSO Nº: 1130.2020

COORDENADAS GEOGRÁFICAS:

PONTOS	LONGITUDE	LATITUDE	PONTOS	LONGITUDE	LATITUDE
76	067° 16' 38.22" W	09° 29' 23.53" S	241	067° 14' 21.99" W	09° 29' 28.87" S
77	067° 16' 38.37" W	09° 29' 23.39" S	242	067° 14' 22.06" W	09° 29' 28.82" S
78	067° 16' 38.72" W	09° 29' 23.13" S	243	067° 14' 22.08" W	09° 29' 28.82" S
79	067° 16' 38.75" W	09° 29' 23.05" S	244	067° 14' 22.15" W	09° 29' 28.78" S
80	067° 16' 38.84" W	09° 29' 22.70" S	245	067° 14' 22.16" W	09° 29' 28.77" S
81	067° 16' 38.90" W	09° 29' 22.53" S	246	067° 14' 22.24" W	09° 29' 28.73" S
82	067° 16' 38.99" W	09° 29' 22.38" S	247	067° 14' 22.25" W	09° 29' 28.73" S
83	067° 16' 39.11" W	09° 29' 22.24" S	248	067° 14' 22.30" W	09° 29' 28.71" S
84	067° 16' 39.16" W	09° 29' 22.20" S	249	067° 14' 22.30" W	09° 29' 28.71" S
85	067° 16' 39.17" W	09° 29' 21.65" S	250	067° 14' 22.30" W	09° 29' 28.71" S
86	067° 16' 39.19" W	09° 29' 21.45" S	251	067° 14' 23.05" W	09° 29' 28.45" S
87	067° 16' 39.25" W	09° 29' 21.26" S	252	067° 14' 23.50" W	09° 29' 28.24" S
88	067° 16' 39.35" W	09° 29' 21.08" S	253	067° 14' 24.87" W	09° 29' 27.81" S
89	067° 16' 39.57" W	09° 29' 20.78" S	254	067° 14' 26.20" W	09° 29' 27.32" S
90	067° 16' 39.69" W	09° 29' 20.64" S	255	067° 14' 26.47" W	09° 29' 27.27" S
91	067° 16' 39.84" W	09° 29' 20.53" S	256	067° 14' 30.11" W	09° 29' 26.01" S
92	067° 16' 40.01" W	09° 29' 20.44" S	257	067° 14' 30.15" W	09° 29' 25.99" S
93	067° 16' 40.20" W	09° 29' 20.40" S	258	067° 14' 30.16" W	09° 29' 25.99" S
94	067° 16' 40.39" W	09° 29' 20.38" S	259	067° 14' 30.24" W	09° 29' 25.97" S
95	067° 16' 40.89" W	09° 29' 20.40" S	260	067° 14' 30.25" W	09° 29' 25.97" S
96	067° 16' 41.14" W	09° 29' 20.41" S	261	067° 14' 30.33" W	09° 29' 25.95" S
97	067° 16' 41.34" W	09° 29' 20.43" S	262	067° 14' 30.34" W	09° 29' 25.95" S
98	067° 16' 41.52" W	09° 29' 20.50" S	263	067° 14' 30.42" W	09° 29' 25.94" S
99	067° 16' 41.69" W	09° 29' 20.60" S	264	067° 14' 30.44" W	09° 29' 25.94" S

Manaus-AM,

21 OUT 2024

Rosa Mariette Oliveira Geissler
Diretora Técnica

Juliano Marcos Valente de Souza
Diretor Presidente

www.ipaam.am.gov.br
twitter.com/lpaamAM1
instagram.com/@ipaamam
facebook.com/@ipaamAM

gabinete@ipaam.am.gov.br
Fone: (92) 2123-6721 / 2123-6731
Av. Mario Ypiranga, 3280, Parque
Dez, CEP: 69050-030 - Manaus/AM

Instituto de Proteção
Ambiental do Amazonas
IPAAM

RECEBI O ORIGINAL

Em: 21/10/2024

José José



AMAZONAS

GOVERNO DO ESTADO

IPAAM

FL N° 409

ASS. [Signature]

ANEXO DA LICENÇA DE OPERAÇÃO – L.O. N° 229/2024 fls.05

O INSTITUTO DE PROTEÇÃO AMBIENTAL DO AMAZONAS – IPAAM, no uso das atribuições que lhe confere a Lei n° 3.785 de 24 de Julho de 2012, expede a presente Licença que autoriza a:

INTERESSADO: Adalberto José Moreto.

ENDEREÇO PARA CORRESPONDÊNCIA: Rua Cedro, n° 197, Novo Horizonte, Rio Branco, Acre-AC.

CNPJ/CPF: [REDACTED] 870. [REDACTED]

INSCRIÇÃO ESTADUAL:

FONE: (95) 9 [REDACTED] 5-8 [REDACTED]

E-MAIL:

REGISTRO NO IPAAM: 1007.3102

PROCESSO N°: 1130.2020

COORDENADAS GEOGRÁFICAS:

PONTOS	LONGITUDE	LATITUDE	PONTOS	LONGITUDE	LATITUDE
100	067° 16' 41.83" W	09° 29' 20.73" S	265	067° 14' 30.48" W	09° 29' 25.94" S
101	067° 16' 41.95" W	09° 29' 20.89" S	266	067° 14' 46.35" W	09° 29' 25.84" S
102	067° 16' 42.03" W	09° 29' 21.06" S	267	067° 14' 46.35" W	09° 29' 25.75" S
103	067° 16' 42.07" W	09° 29' 21.25" S	268	067° 14' 46.54" W	09° 29' 24.36" S
104	067° 16' 42.08" W	09° 29' 21.45" S	269	067° 14' 46.54" W	09° 29' 22.96" S
105	067° 16' 42.05" W	09° 29' 21.64" S	270	067° 14' 46.17" W	09° 29' 20.90" S
106	067° 16' 41.97" W	09° 29' 21.82" S	271	067° 14' 45.76" W	09° 29' 19.91" S
107	067° 16' 41.82" W	09° 29' 22.11" S	272	067° 14' 46.20" W	09° 29' 19.26" S
108	067° 16' 41.69" W	09° 29' 22.38" S	273	067° 14' 46.30" W	09° 29' 18.19" S
109	067° 16' 41.39" W	09° 29' 22.95" S	274	067° 14' 46.75" W	09° 29' 17.17" S
110	067° 16' 41.28" W	09° 29' 23.17" S	275	067° 14' 46.75" W	09° 29' 15.52" S
111	067° 16' 41.31" W	09° 29' 23.36" S	276	067° 14' 47.06" W	09° 29' 14.56" S
112	067° 16' 41.33" W	09° 29' 23.53" S	277	067° 14' 47.26" W	09° 29' 12.85" S
113	067° 16' 41.32" W	09° 29' 23.70" S	278	067° 14' 47.30" W	09° 29' 11.41" S
114	067° 16' 41.28" W	09° 29' 23.87" S	279	067° 14' 46.92" W	09° 29' 10.69" S
115	067° 16' 41.19" W	09° 29' 24.13" S	280	067° 14' 46.44" W	09° 29' 9.94" S
116	067° 16' 41.06" W	09° 29' 24.51" S	281	067° 14' 46.17" W	09° 29' 9.05" S
117	067° 16' 41.00" W	09° 29' 24.69" S	282	067° 14' 45.93" W	09° 29' 8.02" S
118	067° 16' 41.13" W	09° 29' 24.78" S	283	067° 14' 45.76" W	09° 29' 7.02" S
119	067° 16' 41.28" W	09° 29' 24.92" S	284	067° 14' 45.76" W	09° 29' 6.03" S
120	067° 16' 41.39" W	09° 29' 25.09" S	285	067° 14' 45.52" W	09° 29' 5.41" S
121	067° 16' 41.46" W	09° 29' 25.27" S	286	067° 14' 44.93" W	09° 29' 5.45" S
122	067° 16' 41.49" W	09° 29' 25.47" S	287	067° 15' 45.66" W	09° 29' 2.74" S
123	067° 16' 41.49" W	09° 29' 25.67" S	288	067° 15' 46.56" W	09° 29' 5.02" S

Manaus-AM, 21 OUT 2024

Rosa Mariette Oliveira Geissler
Diretora Técnica

Juliano Marcos Valente de Souza
Diretor Presidente

www.ipaam.am.gov.br
twitter.com/lpaamAM1
instagram.com/@ipaamam
facebook.com/@ipaamAM

gabinete@ipaam.am.gov.br
Fone: (92) 2123-6721 / 2123-6731
Av. Mario Ypiranga, 3280, Parque
Dez, CEP: 69050-030 - Manaus/AM

Instituto de Proteção
Ambiental do Amazonas
IPAAM

RECEBIO ORIGINAL

Em: 22/10*/2024



AMAZONAS

GOVERNO DO ESTADO

IPAAM

FL N.º 410

ASS. *[Signature]*

ANEXO DA LICENÇA DE OPERAÇÃO – L.O. Nº 229/2024 fls.06

O INSTITUTO DE PROTEÇÃO AMBIENTAL DO AMAZONAS – IPAAM, no uso das atribuições que lhe confere a Lei nº 3.785 de 24 de Julho de 2012, expede a presente Licença que autoriza a:

INTERESSADO: **Adalberto José Moreto.**

ENDEREÇO PARA CORRESPONDÊNCIA: Rua Cedro, nº 197, Novo Horizonte, Rio Branco, Acre-AC.

CNPJ/CPF: [REDACTED] 870 [REDACTED]

INSCRIÇÃO ESTADUAL:

FONE: [REDACTED] 9 [REDACTED] 5-8 [REDACTED]

E-MAIL:

REGISTRO NO IPAAM: 1007.3102

PROCESSO Nº: 1130.2020

COORDENADAS GEOGRÁFICAS:

PONTOS	LONGITUDE	LATITUDE	PONTOS	LONGITUDE	LATITUDE
124	067° 16' 41.42" W	09° 29' 26.14" S	289	067° 15' 47.19" W	09° 29' 8.74" S
125	067° 16' 41.38" W	09° 29' 26.32" S	290	067° 15' 58.38" W	09° 29' 20.39" S
126	067° 16' 41.30" W	09° 29' 26.50" S	291	067° 15' 58.66" W	09° 29' 20.61" S
127	067° 16' 41.18" W	09° 29' 26.65" S	292	067° 15' 59.51" W	09° 29' 15.37" S
128	067° 16' 41.04" W	09° 29' 26.78" S	293	067° 16' 2.14" W	09° 29' 15.87" S
129	067° 16' 40.90" W	09° 29' 26.88" S	294	067° 16' 3.69" W	09° 29' 2.94" S
130	067° 16' 40.84" W	09° 29' 27.17" S	295	067° 16' 22.77" W	09° 29' 6.39" S
131	067° 16' 40.87" W	09° 29' 27.25" S	296	067° 16' 22.74" W	09° 29' 5.87" S
132	067° 16' 40.93" W	09° 29' 27.43" S	297	067° 16' 22.58" W	09° 29' 2.44" S
133	067° 16' 40.95" W	09° 29' 27.61" S	298	067° 16' 22.30" W	09° 29' 0.39" S
134	067° 16' 40.94" W	09° 29' 27.80" S	299	067° 16' 21.77" W	09° 28' 57.97" S
135	067° 16' 40.82" W	09° 29' 28.46" S	300	067° 16' 20.07" W	09° 28' 54.57" S
136	067° 16' 40.77" W	09° 29' 28.64" S	301	067° 16' 17.22" W	09° 28' 49.67" S
137	067° 16' 40.68" W	09° 29' 28.80" S	302	067° 16' 16.41" W	09° 28' 48.82" S
138	067° 16' 40.57" W	09° 29' 28.95" S	303	067° 16' 15.41" W	09° 28' 47.77" S
139	067° 16' 40.51" W	09° 29' 29.00" S	304	067° 16' 14.58" W	09° 28' 46.86" S
140	067° 16' 41.43" W	09° 29' 29.29" S	305	067° 16' 14.47" W	09° 28' 46.72" S
141	067° 16' 41.42" W	09° 29' 29.77" S	306	067° 16' 14.39" W	09° 28' 46.55" S
142	067° 16' 55.11" W	09° 29' 29.77" S	307	067° 16' 14.34" W	09° 28' 46.37" S
143	067° 16' 55.24" W	09° 29' 29.55" S	308	067° 16' 14.33" W	09° 28' 46.24" S
144	067° 16' 56.95" W	09° 29' 26.52" S	309	067° 15' 46.22" W	09° 28' 47.31" S
145	067° 16' 57.38" W	09° 29' 25.44" S	310	067° 15' 46.18" W	09° 28' 47.52" S
146	067° 16' 57.35" W	09° 29' 25.39" S	311	067° 15' 45.39" W	09° 28' 50.86" S
147	067° 16' 57.27" W	09° 29' 25.23" S	312	067° 15' 46.34" W	09° 28' 52.28" S

Manaus-AM, 21 OUT 2024

Rosa Mariette Oliveira Geissler
Diretora Técnica

Juliano Marcos Valente de Souza
Diretor Presidente

www.ipaam.am.gov.br
twitter.com/lpaamAM1
instagram.com/@ipaamam
facebook.com/@ipaamAM

gabinete@ipaam.am.gov.br
Fone: (92) 2123-6721 / 2123-6731
Av. Mario Ypiranga, 3280, Parque
Dez, CEP: 69050-030 - Manaus/AM

Instituto de Proteção
Ambiental do Amazonas
IPAAM

RECEBIO ORIGINAL

Em: 21 / 09 / 2024

forne for



AMAZONAS

GOVERNO DO ESTADO



ANEXO DA LICENÇA DE OPERAÇÃO – L.O. Nº 229/2024 fls.07

O INSTITUTO DE PROTEÇÃO AMBIENTAL DO AMAZONAS – IPAAM, no uso das atribuições que lhe confere a Lei nº 3.785 de 24 de Julho de 2012, expede a presente Licença que autoriza a:

INTERESSADO: Adalberto José Moreto.

ENDEREÇO PARA CORRESPONDÊNCIA: Rua Cedro, nº 197, Novo Horizonte, Rio Branco, Acre-AC.

CNPJ/CPF: [REDACTED] 870. [REDACTED]

INSCRIÇÃO ESTADUAL:

FONE: (91) 9 [REDACTED] 5-8 [REDACTED]

E-MAIL:

REGISTRO NO IPAAM: 1007.3102

PROCESSO Nº: 1130.2020

COORDENADAS GEOGRÁFICAS:

PONTOS	LONGITUDE	LATITUDE	PONTOS	LONGITUDE	LATITUDE
148	067° 16' 57.22" W	09° 29' 25.05" S	313	067° 15' 46.77" W	09° 28' 54.57" S
149	067° 16' 57.18" W	09° 29' 24.73" S	314	067° 15' 46.80" W	09° 28' 58.56" S
150	067° 16' 57.12" W	09° 29' 24.37" S	315	067° 15' 46.46" W	09° 29' 0.44" S
151	067° 16' 57.11" W	09° 29' 24.16" S	316	067° 15' 45.66" W	09° 29' 2.74" S
152	067° 16' 57.20" W	09° 29' 23.00" S	317	067° 16' 48.22" W	09° 28' 47.37" S
153	067° 16' 57.21" W	09° 29' 22.92" S	318	067° 16' 47.14" W	09° 28' 54.59" S
154	067° 16' 57.34" W	09° 29' 22.06" S	319	067° 16' 32.11" W	09° 28' 51.40" S
155	067° 16' 57.25" W	09° 29' 21.76" S	320	067° 16' 31.44" W	09° 28' 55.66" S
156	067° 16' 56.67" W	09° 29' 20.64" S	321	067° 16' 27.02" W	09° 28' 55.10" S
157	067° 16' 56.59" W	09° 29' 20.43" S	322	067° 16' 27.49" W	09° 29' 2.82" S
158	067° 16' 56.46" W	09° 29' 19.91" S	323	067° 16' 26.42" W	09° 29' 6.44" S
159	067° 16' 56.43" W	09° 29' 19.73" S	324	067° 17' 6.69" W	09° 29' 12.03" S
160	067° 16' 56.44" W	09° 29' 19.54" S	325	067° 17' 7.04" W	09° 29' 12.08" S
161	067° 16' 56.49" W	09° 29' 19.36" S	326	067° 17' 7.13" W	09° 28' 55.55" S
162	067° 16' 56.56" W	09° 29' 19.19" S	327	067° 17' 7.89" W	09° 28' 44.20" S
163	067° 16' 56.67" W	09° 29' 19.04" S	328	067° 16' 47.12" W	09° 28' 44.99" S
164	067° 16' 56.80" W	09° 29' 18.92" S	329	067° 16' 47.27" W	09° 28' 45.26" S
165	067° 16' 56.96" W	09° 29' 18.82" S	330	067° 16' 48.22" W	09° 28' 47.37" S

Manaus-AM,

21 OUT 2024

Rosa Mariette Oliveira Geissler
Diretora Técnica

Juliano Marcos Valente de Souza
Diretor Presidente

www.ipaam.am.gov.br
twitter.com/lpaamAM1
instagram.com/@ipaamam
facebook.com/@ipaamAM

gabinete@ipaam.am.gov.br
Fone:(92) 2123-6721 / 2123-6731
Av. Mario Ypiranga, 3280, Parque
Dez, CEP: 69050-030 - Manaus/AM

**Instituto de Proteção
Ambiental do Amazonas**
IPAAM