

RECEBI O ORIGINAL

Em: 20/12/2024

Rosemif. Silva



AMAZONAS

GOVERNO DO ESTADO

## LICENÇA DE OPERAÇÃO – L.O. Nº 284/2024

O INSTITUTO DE PROTEÇÃO AMBIENTAL DO AMAZONAS – IPAAM, no uso das atribuições que lhe confere a Lei nº 3.785 de 24 de Julho de 2012, expede a presente Licença que autoriza a:

**INTERESSADO: João Eugênio de Oliveira.**

**ENDEREÇO PARA CORRESPONDÊNCIA:** Rua Oswaldo Quevedez, nº 37, Santa Mônica, Canutama-AM.

**CNPJ/CPF:** [REDACTED].979.897-[REDACTED]

**INSCRIÇÃO ESTADUAL:**

**FONE:** ([REDACTED]) [REDACTED]25-43[REDACTED]

**Fax:**

**REGISTRO NO IPAAM:** 0602.3103

**PROCESSO Nº:** 22803/2024-58

**CAR:** AM-1303569- F6DA.059A.2A88.4E14.AD95.DDE1.31F7.435D

**ATIVIDADE:** Criação de Animais de Grande Porte

**LOCALIZAÇÃO DA ATIVIDADE:** Gleba C-1, Margem Esquerda, sentido Porto Velho/Humaitá, Canutama-AM.

**COORDENADAS GEOGRÁFICAS DO IMÓVEL/TERRENO:** EM ANEXO.

**FINALIDADE:** Autorizar a operação da atividade de Criação de Animais de grande porte em uma área de 220,46ha, do total de 1.109,1327ha, do imóvel denominado Fazenda Ipê.

**POTENCIAL POLUIDOR/DEGRADADOR:** Grande

**PORTE:** Grande

**DADOS DO IMÓVEL/TERRENO:**

Módulo(s) Fiscal (is) do Imóvel (MF): 11,0913	Percentual de Reserva Legal (%) 80,2296
Área total do Imóvel (ha) 1.109,1327	Área de uso Múltiplo (ha): 217,4762
Área de Preservação Permanente (ha) 78,3053	Área de uso a desmatar (ha) ----
Área de Reserva legal (ha) 889,8537	Área remanescente (ha) -----

**PRAZO DE VALIDADE DESTA LICENÇA: 04 ANOS**

**Atenção:**

- Esta licença é composta de 19 restrições e/ou condições constantes no verso, cujo não cumprimento/atendimento sujeitará a sua invalidação e/ou as penalidades previstas em normas.
- Esta licença não comprova nem substitui o documento de propriedade, de posse ou de domínio do imóvel.
- Esta licença deve estar disposta de forma visível (frente e verso), no local onde é desenvolvida a atividade.

Manaus-AM, 20 DEZ 2024

Maria Luziene da Silva Alves  
Diretora Técnica, em exercício

Rosa Mariette Oliveira Geissler  
Diretora Presidente, em exercício.

#### RESTRIÇÕES E/OU CONDIÇÕES DE VALIDADE DESTA LICENÇA – L.O Nº 284/2024

1. O pedido de licenciamento e a respectiva concessão da mesma, só terá validade quando publicada Diário Oficial do Estado, periódico regional local ou local de grande circulação, em meio eletrônico de comunicação mantido pelo IPAAM, ou nos murais das Prefeituras e Câmaras Municipais, conforme art.24, da Lei nº.3.785 de 24 de julho de 2012;
2. A solicitação da renovação da Licença Ambiental deverá ser requerida num prazo mínimo de **120 dias**, antes do vencimento, conforme art.23, da Lei nº.3.785 de 24 de julho de 2012;
3. A presente Licença está sendo concedida com base nas informações constantes no **processo nº. 22803/2024-58**.
4. Toda e qualquer modificação introduzida no projeto após a emissão da Licença implicará na sua automática invalidação, devendo ser solicitada nova Licença, com ônus para o interessado.
5. Esta Licença é válida apenas para a localização, atividade e finalidade constante na mesma, devendo o interessado requerer ao IPAAM nova Licença quando houver mudança de qualquer um destes itens.
6. Esta Licença não dispensa e nem substitui nenhum documento exigido pela Legislação Federal, Estadual e Municipal.
7. Proteger o solo da contaminação por substâncias tóxicas (combustível, óleos, graxas, inseticidas, tintas, produtos de limpeza e outros);
8. Proteger a fauna, conforme estabelecido na Lei nº 5.197/67;
9. Manter integral as Áreas de Preservação Permanente-APP, conforme estabelece a Lei nº 12.651/12;
10. É proibida a queima e deposição inadequada de resíduos de qualquer natureza, os quais devem ser acondicionados e direcionados em local adequado;
11. Destinar adequadamente os resíduos sólidos (lixo, inclusive de obras e/ou reforma) gerados no empreendimento;
12. Solicitar licença ambiental para atividade de queima controlada no caso de uso do fogo no manejo das pastagens;
13. Manter cópia do Receituário Agronômico e Registro da Entrega e Recebimento das embalagens vazias de agrotóxicos utilizados na propriedade;
14. Fica proibida a atividade de abate dos animais na propriedade;
15. Solicitar licença ambiental para atividade de queima controlada no caso de uso do fogo no manejo das pastagens;
16. Manter programa de Boas Práticas de Produção Pecuária;
17. Encaminhar, no prazo de 60 dias após o recebimento desta licença, Plano de Recuperação das Áreas de APP antropizadas na área consolidada;
18. Encaminhar ao IPAAM, no prazo de 180 dias, a partir da data de recebimento desta licença, comprovante de outorga do poço tubular;
19. Atender eventuais notificações decorrentes da análise do CAR/SICAR através da Central do Proprietário/Possuidor e, em casos necessários, via comunicação oficial do órgão competente;

RECEBI O ORIGINAL

Em: 20/12/2024  
Rosemif. Silva



AMAZONAS

GOVERNO DO ESTADO

## ANEXO DA LICENÇA DE OPERAÇÃO – L.O. Nº 284/2024

O INSTITUTO DE PROTEÇÃO AMBIENTAL DO AMAZONAS – IPAAM, no uso das atribuições que lhe confere a Lei nº 3.785 de 24 de Julho de 2012, expede a presente Licença que autoriza a:

**INTERESSADO: João Eugênio de Oliveira.**

**ENDEREÇO PARA CORRESPONDÊNCIA:** Rua Oswaldo Quevedez, nº 37, Santa Mônica, Canutama-AM.

**CNPJ/CPF:** [REDACTED].979.897-[REDACTED]

**INSCRIÇÃO ESTADUAL:**

**FONE:** ([REDACTED]) [REDACTED]-25-43 [REDACTED]

**Fax:**

**REGISTRO NO IPAAM:** 0602.3103

**PROCESSO Nº:** 22803/2024-58

### COORDENADAS GEOGRÁFICAS DO IMÓVEL/TERRENO:

PONTOS	LONGITUDE	LATITUDE	PONTOS	LONGITUDE	LATITUDE
AP-1	064° 02' 22.15" W	08° 03' 58.39" S	AP-54	064° 02' 44.03" W	08° 04' 37.66" S
AP-2	064° 02' 22.57" W	08° 04' 2.70" S	AP-55	064° 02' 44.25" W	08° 04' 36.56" S
AP-3	064° 02' 23.37" W	08° 04' 2.64" S	AP-56	064° 02' 44.33" W	08° 04' 35.91" S
AP-4	064° 02' 23.86" W	08° 04' 2.13" S	AP-57	064° 02' 44.38" W	08° 04' 35.45" S
AP-5	064° 02' 24.19" W	08° 04' 1.61" S	AP-58	064° 02' 44.38" W	08° 04' 34.69" S
AP-6	064° 02' 24.12" W	08° 04' 0.69" S	AP-59	064° 02' 44.41" W	08° 04' 34.06" S
AP-7	064° 02' 23.70" W	08° 03' 59.48" S	AP-60	064° 02' 44.41" W	08° 04' 33.52" S
AP-8	064° 02' 23.06" W	08° 03' 58.79" S	AP-61	064° 02' 44.41" W	08° 04' 33.50" S
AP-9	064° 02' 22.64" W	08° 04' 3.37" S	AP-62	064° 02' 44.50" W	08° 04' 33.04" S
AP-10	064° 02' 27.49" W	08° 04' 50.00" S	AP-63	064° 02' 44.55" W	08° 04' 32.59" S
AP-11	064° 02' 28.02" W	08° 04' 49.31" S	AP-64	064° 02' 44.58" W	08° 04' 31.85" S
AP-12	064° 02' 31.33" W	08° 04' 49.87" S	AP-65	064° 02' 44.63" W	08° 04' 30.95" S
AP-13	064° 02' 31.46" W	08° 04' 49.87" S	AP-66	064° 02' 44.63" W	08° 04' 30.12" S
AP-14	064° 02' 31.65" W	08° 04' 49.94" S	AP-67	064° 02' 44.66" W	08° 04' 29.33" S
AP-15	064° 02' 35.12" W	08° 04' 51.61" S	AP-68	064° 02' 44.74" W	08° 04' 28.41" S
AP-16	064° 02' 35.72" W	08° 04' 51.73" S	AP-69	064° 02' 44.76" W	08° 04' 27.75" S
AP-17	064° 02' 38.33" W	08° 04' 52.25" S	AP-70	064° 02' 42.88" W	08° 04' 26.19" S
AP-18	064° 02' 39.70" W	08° 04' 51.92" S	AP-71	064° 02' 42.82" W	08° 04' 26.14" S
AP-19	064° 02' 42.26" W	08° 04' 51.32" S	AP-72	064° 02' 42.77" W	08° 04' 26.09" S
AP-20	064° 02' 43.12" W	08° 04' 51.10" S	AP-73	064° 02' 40.82" W	08° 04' 23.90" S
AP-21	064° 02' 43.16" W	08° 04' 50.35" S	AP-74	064° 02' 40.80" W	08° 04' 23.87" S
AP-22	064° 02' 43.26" W	08° 04' 49.54" S	AP-75	064° 02' 40.79" W	08° 04' 23.87" S

Manaus-AM,

20 DEZ 2024

Maria Luziene da Silva Alves  
Diretora Técnica, em exercício

Rosa Mariette Oliveira Geissler  
Diretora Presidente, em exercício

www.ipaam.am.gov.br  
twitter.com/lpaamAM1  
instagram.com/@ipaamam  
facebook.com/@ipaamAM

gabinete@ipaam.am.gov.br  
Fone:(92) 2123-6721 / 2123-6731  
Av. Mario Ypiranga, 3280, Parque  
Dez, CEP: 69050-030 - Manaus/AM

Instituto de Proteção  
Ambiental do Amazonas  
**IPAAM**

RECEBI O ORIGINAL

Em: 20/12/2024

Rosemari F. Silva



AMAZONAS

GOVERNO DO ESTADO

## ANEXO DA LICENÇA DE OPERAÇÃO – L.O. Nº 284/2024 fls.02

O INSTITUTO DE PROTEÇÃO AMBIENTAL DO AMAZONAS – IPAAM, no uso das atribuições que lhe confere a Lei nº 3.785 de 24 de Julho de 2012, expede a presente Licença que autoriza a:

**INTERESSADO: João Eugênio de Oliveira.**

**ENDEREÇO PARA CORRESPONDÊNCIA:** Rua Oswaldo Quevedez, nº 37, Santa Mônica, Canutama-AM.

**CNPJ/CPF:** [REDACTED].979.897-[REDACTED]

**INSCRIÇÃO ESTADUAL:-**

**FONE:** ([REDACTED]) [REDACTED]-25-43[REDACTED]

**Fax:**

**REGISTRO NO IPAAM:** 0602.3103

**PROCESSO Nº:** 22803/2024-58

### COORDENADAS GEGRÁFICAS DO IMÓVEL/TERRENO:

PONTOS	LONGITUDE	LATITUDE	PONTOS	LONGITUDE	LATITUDE
AP-23	064° 02' 43.32" W	08° 04' 48.87" S	AP-76	064° 02' 40.78" W	08° 04' 23.85" S
AP-24	064° 02' 43.32" W	08° 04' 48.86" S	AP-77	064° 02' 38.95" W	08° 04' 21.52" S
AP-25	064° 02' 43.38" W	08° 04' 48.32" S	AP-78	064° 02' 38.93" W	08° 04' 21.49" S
AP-26	064° 02' 43.41" W	08° 04' 47.93" S	AP-79	064° 02' 38.92" W	08° 04' 21.48" S
AP-27	064° 02' 43.41" W	08° 04' 47.92" S	AP-80	064° 02' 38.90" W	08° 04' 21.44" S
AP-28	064° 02' 43.47" W	08° 04' 47.27" S	AP-81	064° 02' 37.34" W	08° 04' 18.99" S
AP-29	064° 02' 43.47" W	08° 04' 47.26" S	AP-82	064° 02' 37.30" W	08° 04' 18.93" S
AP-30	064° 02' 43.61" W	08° 04' 46.60" S	AP-83	064° 02' 37.27" W	08° 04' 18.87" S
AP-31	064° 02' 43.66" W	08° 04' 46.04" S	AP-84	064° 02' 36.09" W	08° 04' 16.29" S
AP-32	064° 02' 43.63" W	08° 04' 45.60" S	AP-85	064° 02' 36.07" W	08° 04' 16.23" S
AP-33	064° 02' 43.63" W	08° 04' 45.59" S	AP-86	064° 02' 36.05" W	08° 04' 16.17" S
AP-34	064° 02' 43.69" W	08° 04' 44.88" S	AP-87	064° 02' 35.26" W	08° 04' 13.59" S
AP-35	064° 02' 43.76" W	08° 04' 44.19" S	AP-88	064° 02' 34.49" W	08° 04' 11.17" S
AP-36	064° 02' 43.81" W	08° 04' 43.61" S	AP-89	064° 02' 33.59" W	08° 04' 8.74" S
AP-37	064° 02' 43.85" W	08° 04' 43.24" S	AP-90	064° 02' 33.55" W	08° 04' 8.62" S
AP-38	064° 02' 43.86" W	08° 04' 42.97" S	AP-91	064° 02' 33.55" W	08° 04' 8.61" S
AP-39	064° 02' 43.86" W	08° 04' 42.96" S	AP-92	064° 02' 33.53" W	08° 04' 8.49" S
AP-40	064° 02' 43.97" W	08° 04' 42.24" S	AP-93	064° 02' 33.45" W	08° 04' 7.72" S
AP-41	064° 02' 43.95" W	08° 04' 41.74" S	AP-94	064° 02' 29.27" W	08° 04' 7.72" S
AP-42	064° 02' 43.95" W	08° 04' 41.73" S	AP-95	064° 02' 27.73" W	08° 04' 4.12" S
AP-43	064° 02' 43.94" W	08° 04' 41.25" S	AP-96	064° 02' 25.68" W	08° 04' 4.38" S
AP-44	064° 02' 43.93" W	08° 04' 40.85" S	AP-97	064° 02' 51.21" W	08° 04' 29.14" S
AP-45	064° 02' 43.88" W	08° 04' 40.40" S	AP-98	064° 02' 52.24" W	08° 04' 29.53" S
AP-46	064° 02' 43.88" W	08° 04' 40.39" S	AP-99	064° 02' 52.59" W	08° 04' 28.44" S
AP-47	064° 02' 43.90" W	08° 04' 39.97" S	AP-100	064° 02' 53.01" W	08° 04' 27.24" S

Manaus-AM,

20 DEZ 2024

Maria Luziene da Silva Alves  
Diretora Técnica, em exercício

Rosa Mariette Oliveira Geissler  
Diretora-Presidente, em exercício

www.ipaam.am.gov.br  
twitter.com/ipaamAM1  
instagram.com/@ipaamam  
facebook.com/@ipaamAM

gabinete@ipaam.am.gov.br  
Fone:(92) 2123-6721 / 2123-6731  
Av. Mario Ypiranga, 3280, Parque  
Dez, CEP: 69050-030 - Manaus/AM

Instituto de Proteção  
Ambiental do Amazonas  
**IPAAM**

RECEBI O ORIGINAL

Em: 20/12/2024

Rosemari Silva



AMAZONAS

GOVERNO DO ESTADO

## ANEXO DA LICENÇA DE OPERAÇÃO – L.O. Nº 284/2024 fls.03

O INSTITUTO DE PROTEÇÃO AMBIENTAL DO AMAZONAS – IPAAM, no uso das atribuições que lhe confere a Lei nº 3.785 de 24 de Julho de 2012, expede a presente Licença que autoriza a:

**INTERESSADO: João Eugênio de Oliveira.**

**ENDEREÇO PARA CORRESPONDÊNCIA:** Rua Oswaldo Quevedez, nº 37, Santa Mônica, Canutama-AM.

**CNPJ/CPF:** [REDACTED].979.897-[REDACTED]

**INSCRIÇÃO ESTADUAL:**

**FONE:** ([REDACTED]) [REDACTED]-25-43 [REDACTED]

**Fax:**

**REGISTRO NO IPAAM:** 0602.3103


**PROCESSO Nº:** 22803/2024-58


### COORDENADAS GEGRÁFICAS DO IMÓVEL/TERRENO:

PONTOS	LONGITUDE	LATITUDE	PONTOS	LONGITUDE	LATITUDE
AP-48	064° 02' 43.90" W	08° 04' 39.63" S	AP-101	064° 02' 52.82" W	08° 04' 24.72" S
AP-49	064° 02' 43.91" W	08° 04' 39.30" S	AP-102	064° 02' 53.05" W	08° 04' 22.56" S
AP-50	064° 02' 43.91" W	08° 04' 38.83" S	AP-103	064° 02' 53.50" W	08° 04' 18.73" S
AP-51	064° 02' 43.91" W	08° 04' 38.82" S	AP-104	064° 02' 54.05" W	08° 04' 7.62" S
AP-52	064° 02' 43.97" W	08° 04' 38.35" S	AP-105	064° 02' 53.54" W	08° 04' 7.72" S
AP-53	064° 02' 44.03" W	08° 04' 37.67" S	AP-106	064° 02' 46.25" W	08° 04' 7.72" S
AP-107	064° 02' 46.25" W	08° 04' 7.73" S	AP-168	064° 02' 45.87" W	08° 04' 10.37" S
AP-108	064° 02' 46.27" W	08° 04' 8.12" S	AP-169	064° 02' 45.90" W	08° 04' 9.99" S
AP-109	064° 02' 46.27" W	08° 04' 8.13" S	AP-117	064° 02' 46.04" W	08° 04' 10.74" S
AP-110	064° 02' 46.22" W	08° 04' 8.55" S	AP-118	064° 02' 46.01" W	08° 04' 11.07" S
AP-111	064° 02' 46.20" W	08° 04' 8.93" S	AP-119	064° 02' 45.98" W	08° 04' 11.47" S
AP-112	064° 02' 46.17" W	08° 04' 9.46" S	AP-120	064° 02' 45.98" W	08° 04' 11.80" S
AP-113	064° 02' 46.17" W	08° 04' 9.47" S	AP-121	064° 02' 45.98" W	08° 04' 11.81" S
AP-114	064° 02' 46.06" W	08° 04' 10.01" S	AP-122	064° 02' 45.92" W	08° 04' 12.24" S
AP-115	064° 02' 46.04" W	08° 04' 10.38" S	AP-123	064° 02' 45.92" W	08° 04' 12.72" S
AP-116	064° 02' 46.04" W	08° 04' 10.73" S	AP-124	064° 02' 45.92" W	08° 04' 12.73" S
AP-117	064° 02' 46.04" W	08° 04' 10.74" S	AP-125	064° 02' 45.84" W	08° 04' 14.31" S
AP-118	064° 02' 46.01" W	08° 04' 11.07" S	AP-126	064° 02' 45.81" W	08° 04' 15.07" S
AP-119	064° 02' 45.98" W	08° 04' 11.47" S	AP-127	064° 02' 45.79" W	08° 04' 15.91" S
AP-120	064° 02' 45.98" W	08° 04' 11.80" S	AP-128	064° 02' 45.70" W	08° 04' 16.73" S
AP-121	064° 02' 45.98" W	08° 04' 11.81" S	AP-129	064° 02' 45.65" W	08° 04' 17.53" S
AP-122	064° 02' 45.92" W	08° 04' 12.24" S	AP-130	064° 02' 45.56" W	08° 04' 18.18" S
AP-123	064° 02' 45.92" W	08° 04' 12.72" S	AP-131	064° 02' 45.51" W	08° 04' 18.80" S
AP-124	064° 02' 45.92" W	08° 04' 12.73" S	AP-132	064° 02' 45.48" W	08° 04' 19.70" S
AP-125	064° 02' 45.84" W	08° 04' 14.31" S	AP-133	064° 02' 45.46" W	08° 04' 20.32" S

Manaus-AM,

20 DEZ 2024

  
**Maria Luziene da Silva Alves**  
Diretora Técnica, em exercício

  
**Rosa Mariette Oliveira Geissler**  
Diretora Presidente, em exercício

www.ipaam.am.gov.br  
twitter.com/IpaamAM1  
instagram.com/@Ipaamam  
facebook.com/@IpaamAM

gabinete@ipaam.am.gov.br  
Fone: (92) 2123-6721 / 2123-6731  
Av. Mario Ypiranga, 3280, Parque  
Dez, CEP: 69050-030 - Manaus/AM

**Instituto de Proteção  
Ambiental do Amazonas**  
**IPAAM**

RECEBI O ORIGINAL

Em: 20/12/2024  
Rosemif Silva



**AMAZONAS**  
GOVERNO DO ESTADO

**ANEXO DA LICENÇA DE OPERAÇÃO – L.O. Nº 284/2024 fls.04**

O INSTITUTO DE PROTEÇÃO AMBIENTAL DO AMAZONAS – IPAAM, no uso das atribuições que lhe confere a Lei nº 3.785 de 24 de Julho de 2012, expede a presente Licença que autoriza a:

**INTERESSADO: João Eugênio de Oliveira.**

**ENDEREÇO PARA CORRESPONDÊNCIA:** Rua Oswaldo Quevedez, nº 37, Santa Mônica, Canutama-AM.

**CNPJ/CPF:** [REDACTED].979.897-[REDACTED]

**INSCRIÇÃO ESTADUAL:**

**FONE:** ([REDACTED]) [REDACTED]-25-43[REDACTED]

**Fax:**

**REGISTRO NO IPAAM:** 0602.3103


**PROCESSO Nº:** 22803/2024-58

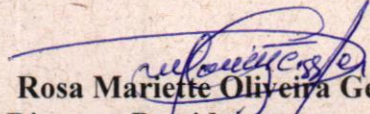
**COORDENADAS GEGRÁFICAS DO IMÓVEL/TERRENO:**

PONTOS	LONGITUDE	LATITUDE	PONTOS	LONGITUDE	LATITUDE
AP-126	064° 02' 45.81" W	08° 04' 15.07" S	AP-134	064° 02' 45.46" W	08° 04' 20.89" S
AP-127	064° 02' 45.79" W	08° 04' 15.91" S	AP-135	064° 02' 45.46" W	08° 04' 20.90" S
AP-128	064° 02' 45.70" W	08° 04' 16.73" S	AP-136	064° 02' 45.37" W	08° 04' 21.58" S
AP-129	064° 02' 45.65" W	08° 04' 17.53" S	AP-137	064° 02' 45.26" W	08° 04' 23.56" S
AP-130	064° 02' 45.56" W	08° 04' 18.18" S	AP-138	064° 02' 45.10" W	08° 04' 25.43" S
AP-131	064° 02' 45.51" W	08° 04' 18.80" S	AP-139	064° 02' 46.42" W	08° 04' 26.52" S
AP-132	064° 02' 45.48" W	08° 04' 19.70" S	AP-140	064° 02' 48.67" W	08° 04' 27.76" S
AP-133	064° 02' 45.46" W	08° 04' 20.32" S	AP-141	064° 02' 44.21" W	08° 04' 24.70" S
AP-134	064° 02' 45.46" W	08° 04' 20.89" S	AP-142	064° 02' 44.94" W	08° 04' 25.30" S
AP-135	064° 02' 45.46" W	08° 04' 20.90" S	AP-143	064° 02' 45.10" W	08° 04' 23.55" S
AP-136	064° 02' 45.37" W	08° 04' 21.58" S	AP-144	064° 02' 45.21" W	08° 04' 21.57" S
AP-137	064° 02' 45.26" W	08° 04' 23.56" S	AP-145	064° 02' 45.21" W	08° 04' 21.56" S
AP-138	064° 02' 45.10" W	08° 04' 25.43" S	AP-146	064° 02' 45.29" W	08° 04' 20.89" S
AP-139	064° 02' 46.42" W	08° 04' 26.52" S	AP-147	064° 02' 45.29" W	08° 04' 20.32" S
AP-140	064° 02' 48.67" W	08° 04' 27.76" S	AP-148	064° 02' 45.32" W	08° 04' 19.69" S
AP-141	064° 02' 44.21" W	08° 04' 24.70" S	AP-149	064° 02' 45.35" W	08° 04' 18.80" S
AP-142	064° 02' 44.94" W	08° 04' 25.30" S	AP-150	064° 02' 45.35" W	08° 04' 18.79" S
AP-143	064° 02' 45.10" W	08° 04' 23.55" S	AP-151	064° 02' 45.40" W	08° 04' 18.17" S
AP-144	064° 02' 45.21" W	08° 04' 21.57" S	AP-152	064° 02' 45.40" W	08° 04' 18.16" S
AP-145	064° 02' 45.21" W	08° 04' 21.56" S	AP-153	064° 02' 45.48" W	08° 04' 17.51" S
AP-146	064° 02' 45.29" W	08° 04' 20.89" S	AP-154	064° 02' 45.54" W	08° 04' 16.72" S
AP-147	064° 02' 45.29" W	08° 04' 20.32" S	AP-155	064° 02' 45.62" W	08° 04' 15.90" S
AP-148	064° 02' 45.32" W	08° 04' 19.69" S	AP-156	064° 02' 45.65" W	08° 04' 15.06" S
AP-149	064° 02' 45.35" W	08° 04' 18.80" S	AP-157	064° 02' 45.68" W	08° 04' 14.30" S
AP-150	064° 02' 45.35" W	08° 04' 18.79" S	AP-158	064° 02' 45.76" W	08° 04' 12.72" S

Manaus-AM,

20 DEZ 2024

  
**Maria Luziene da Silva Alves**  
Diretora Técnica, em exercício

  
**Rosa Mariette Oliveira Geissler**  
Diretora Presidente, em exercício

www.ipaam.am.gov.br  
twitter.com/IpaamAM1  
instagram.com/@ipaamam  
facebook.com/@ipaamAM

gabinete@ipaam.am.gov.br  
Fone: (92) 2123-6721 / 2123-6731  
Av. Mario Ypiranga, 3280, Parque  
Dez, CEP: 69050-030 - Manaus/AM

**Instituto de Proteção  
Ambiental do Amazonas**  
**IPAAM**

RECEBLO ORIGINAL

Em: 20/12/2024

Rosemari F. Silva



AMAZONAS

GOVERNO DO ESTADO

## ANEXO DA LICENÇA DE OPERAÇÃO – L.O. Nº 284/2024 fls.05

O INSTITUTO DE PROTEÇÃO AMBIENTAL DO AMAZONAS – IPAAM, no uso das atribuições que lhe confere a Lei nº 3.785 de 24 de Julho de 2012, expede a presente Licença que autoriza a:

**INTERESSADO: João Eugênio de Oliveira.**

**ENDEREÇO PARA CORRESPONDÊNCIA:** Rua Oswaldo Quevedez, nº 37, Santa Mônica, Canutama-AM.

**CNPJ/CPF:** [REDACTED].979.897-[REDACTED]

**INSCRIÇÃO ESTADUAL:**

**FONE:** [REDACTED] ( [REDACTED] ) [REDACTED]-25-43 [REDACTED]

**Fax:**

**REGISTRO NO IPAAM:** 0602.3103

**PROCESSO Nº:** 22803/2024-58

### COORDENADAS GEGRÁFICAS DO IMÓVEL/TERRENO:

PONTOS	LONGITUDE	LATITUDE	PONTOS	LONGITUDE	LATITUDE
AP-151	064° 02' 45.40" W	08° 04' 18.17" S	AP-159	064° 02' 45.76" W	08° 04' 12.23" S
AP-152	064° 02' 45.40" W	08° 04' 18.16" S	AP-160	064° 02' 45.76" W	08° 04' 12.22" S
AP-153	064° 02' 45.48" W	08° 04' 17.51" S	AP-161	064° 02' 45.82" W	08° 04' 11.79" S
AP-154	064° 02' 45.54" W	08° 04' 16.72" S	AP-162	064° 02' 45.82" W	08° 04' 11.47" S
AP-155	064° 02' 45.62" W	08° 04' 15.90" S	AP-163	064° 02' 45.82" W	08° 04' 11.46" S
AP-156	064° 02' 45.65" W	08° 04' 15.06" S	AP-164	064° 02' 45.84" W	08° 04' 11.06" S
AP-157	064° 02' 45.68" W	08° 04' 14.30" S	AP-165	064° 02' 45.84" W	08° 04' 11.05" S
AP-158	064° 02' 45.76" W	08° 04' 12.72" S	AP-166	064° 02' 45.87" W	08° 04' 10.73" S
AP-159	064° 02' 45.76" W	08° 04' 12.23" S	AP-167	064° 02' 45.87" W	08° 04' 10.38" S
AP-160	064° 02' 45.76" W	08° 04' 12.22" S	AP-168	064° 02' 45.87" W	08° 04' 10.37" S
AP-161	064° 02' 45.82" W	08° 04' 11.79" S	AP-169	064° 02' 45.90" W	08° 04' 9.99" S
AP-162	064° 02' 45.82" W	08° 04' 11.47" S	AP-170	064° 02' 45.90" W	08° 04' 9.98" S
AP-163	064° 02' 45.82" W	08° 04' 11.46" S	AP-171	064° 02' 46.01" W	08° 04' 9.44" S
AP-164	064° 02' 45.84" W	08° 04' 11.06" S	AP-172	064° 02' 46.04" W	08° 04' 8.92" S
AP-165	064° 02' 45.84" W	08° 04' 11.05" S	AP-173	064° 02' 46.06" W	08° 04' 8.54" S
AP-166	064° 02' 45.87" W	08° 04' 10.73" S	AP-174	064° 02' 46.10" W	08° 04' 8.12" S
AP-167	064° 02' 45.87" W	08° 04' 10.38" S	AP-175	064° 02' 46.08" W	08° 04' 7.73" S
AP-176	064° 02' 46.08" W	08° 04' 7.72" S	AP-237	064° 02' 44.09" W	08° 04' 40.83" S
AP-177	064° 02' 35.47" W	08° 04' 7.72" S	AP-238	064° 02' 44.09" W	08° 04' 40.84" S
AP-178	064° 02' 35.51" W	08° 04' 8.16" S	AP-239	064° 02' 44.10" W	08° 04' 41.24" S
AP-179	064° 02' 36.38" W	08° 04' 10.49" S	AP-240	064° 02' 44.11" W	08° 04' 41.73" S
AP-180	064° 02' 36.38" W	08° 04' 10.51" S	AP-241	064° 02' 44.14" W	08° 04' 42.24" S
AP-181	064° 02' 36.39" W	08° 04' 10.51" S	AP-242	064° 02' 44.14" W	08° 04' 42.25" S
AP-182	064° 02' 36.39" W	08° 04' 10.54" S	AP-243	064° 02' 44.14" W	08° 04' 42.26" S

Manaus-AM,

20 DEZ 2024

Maria Luziene da Silva Alves  
Diretora Técnica, em exercício

Rosa Mariette Oliveira Geissler  
Diretora-Presidente, em exercício

www.ipaam.am.gov.br  
twitter.com/lpaamAM1  
instagram.com/@ipaamam  
facebook.com/@ipaamAM

gabinete@ipaam.am.gov.br  
Fone:(92) 2123-6721 / 2123-6731  
Av. Mario Ypiranga, 3280, Parque  
Dez, CEP: 69050-030 - Manaus/AM

Instituto de Proteção  
Ambiental do Amazonas  
**IPAAM**

RECEBI O ORIGINAL

Em: 20/12/2024  
Roseneif. da Silva



AMAZONAS

GOVERNO DO ESTADO

## ANEXO DA LICENÇA DE OPERAÇÃO – L.O. Nº 284/2024 fls.06

O INSTITUTO DE PROTEÇÃO AMBIENTAL DO AMAZONAS – IPAAM, no uso das atribuições que lhe confere a Lei nº 3.785 de 24 de Julho de 2012, expede a presente Licença que autoriza a:

**INTERESSADO: João Eugênio de Oliveira.**

**ENDEREÇO PARA CORRESPONDÊNCIA:** Rua Oswaldo Quevedez, nº 37, Santa Mônica, Canutama-AM.

**CNPJ/CPF:** [REDACTED].979.897-[REDACTED]

**INSCRIÇÃO ESTADUAL:**

**FONE:** (92) [REDACTED]-25-43[REDACTED]

**Fax:**

**REGISTRO NO IPAAM:** 0602.3103

**PROCESSO Nº:** 22803/2024-58

### COORDENADAS GEÓGRAFICAS DO IMÓVEL/TERRENO:

PONTOS	LONGITUDE	LATITUDE	PONTOS	LONGITUDE	LATITUDE
AP-183	064° 02' 37.18" W	08° 04' 12.99" S	AP-244	064° 02' 44.02" W	08° 04' 42.99" S
AP-184	064° 02' 37.18" W	08° 04' 13.00" S	AP-245	064° 02' 44.01" W	08° 04' 43.25" S
AP-185	064° 02' 37.95" W	08° 04' 15.52" S	AP-246	064° 02' 44.01" W	08° 04' 43.26" S
AP-186	064° 02' 39.06" W	08° 04' 17.98" S	AP-247	064° 02' 43.97" W	08° 04' 43.63" S
AP-187	064° 02' 40.56" W	08° 04' 20.33" S	AP-248	064° 02' 43.92" W	08° 04' 44.21" S
AP-188	064° 02' 42.33" W	08° 04' 22.59" S	AP-249	064° 02' 43.85" W	08° 04' 44.89" S
AP-189	064° 02' 43.33" W	08° 04' 50.37" S	AP-250	064° 02' 43.80" W	08° 04' 45.60" S
AP-190	064° 02' 43.28" W	08° 04' 51.05" S	AP-251	064° 02' 43.82" W	08° 04' 46.04" S
AP-191	064° 02' 44.45" W	08° 04' 50.75" S	AP-252	064° 02' 43.82" W	08° 04' 46.05" S
AP-192	064° 02' 45.20" W	08° 04' 50.44" S	AP-253	064° 02' 43.78" W	08° 04' 46.62" S
AP-193	064° 02' 45.63" W	08° 04' 50.41" S	AP-254	064° 02' 43.77" W	08° 04' 46.63" S
AP-194	064° 02' 49.58" W	08° 04' 50.12" S	AP-255	064° 02' 43.63" W	08° 04' 47.29" S
AP-195	064° 02' 50.87" W	08° 04' 49.79" S	AP-256	064° 02' 43.57" W	08° 04' 47.94" S
AP-196	064° 02' 53.62" W	08° 04' 48.14" S	AP-257	064° 02' 43.55" W	08° 04' 48.34" S
AP-197	064° 02' 52.59" W	08° 04' 44.02" S	AP-258	064° 02' 43.48" W	08° 04' 48.88" S
AP-198	064° 02' 52.48" W	08° 04' 43.85" S	AP-259	064° 02' 43.42" W	08° 04' 49.56" S
AP-199	064° 02' 50.92" W	08° 04' 41.33" S	AP-260	064° 02' 27.77" W	08° 04' 52.62" S
AP-200	064° 02' 50.97" W	08° 04' 40.79" S	AP-261	064° 02' 28.60" W	08° 05' 0.37" S
AP-201	064° 02' 51.85" W	08° 04' 31.53" S	AP-262	064° 02' 28.75" W	08° 05' 0.05" S
AP-202	064° 02' 50.43" W	08° 04' 30.99" S	AP-263	064° 02' 29.24" W	08° 04' 57.75" S
AP-203	064° 02' 50.37" W	08° 04' 30.97" S	AP-264	064° 02' 29.25" W	08° 04' 57.69" S
AP-204	064° 02' 50.37" W	08° 04' 30.96" S	AP-265	064° 02' 29.26" W	08° 04' 57.68" S
AP-205	064° 02' 50.31" W	08° 04' 30.93" S	AP-266	064° 02' 29.27" W	08° 04' 57.62" S
AP-206	064° 02' 47.71" W	08° 04' 29.52" S	AP-267	064° 02' 30.13" W	08° 04' 55.20" S
AP-207	064° 02' 45.37" W	08° 04' 28.23" S	AP-268	064° 02' 30.17" W	08° 04' 55.11" S

Manaus-AM,

20 DEZ 2024

Maria Luziene da Silva Alves  
Diretora Técnica, em exercício

Rosa Mariette Oliveira Geissler  
Diretora Presidente, em exercício

www.ipaam.am.gov.br  
twitter.com/ipaamAM1  
instagram.com/@ipaamam  
facebook.com/@ipaamAM

gabinete@ipaam.am.gov.br  
Fone:(92) 2123-6721 / 2123-6731  
Av. Mario Ypiranga, 3280, Parque  
Dez, CEP: 69050-030 - Manaus/AM

Instituto de Proteção  
Ambiental do Amazonas  
**IPAAM**



RECEBIDO ORIGINAL

Em: 20/12/2024

Rosemif Silva



AMAZONAS

GOVERNO DO ESTADO

## ANEXO DA LICENÇA DE OPERAÇÃO – L.O. Nº 284/2024 fls.07

O INSTITUTO DE PROTEÇÃO AMBIENTAL DO AMAZONAS – IPAAM, no uso das atribuições que lhe confere a Lei nº 3.785 de 24 de Julho de 2012, expede a presente Licença que autoriza a:

**INTERESSADO: João Eugênio de Oliveira.**

**ENDEREÇO PARA CORRESPONDÊNCIA: Rua Oswaldo Quevedez, nº 37, Santa Mônica, Canutama-AM.**

**CNPJ/CPF: [REDACTED], 979.897 [REDACTED]**

**INSCRIÇÃO ESTADUAL:**

**FONE: ( [REDACTED] ) [REDACTED]-25-43 [REDACTED]**

**Fax:**

**REGISTRO NO IPAAM: 0602.3103**

**PROCESSO Nº: 22803/2024-58**

### COORDENADAS GEGRÁFICAS DO IMÓVEL/TERRENO:

PONTOS	LONGITUDE	LATITUDE	PONTOS	LONGITUDE	LATITUDE
AP-208	064° 02' 45.29" W	08° 04' 28.18" S	AP-269	064° 02' 30.18" W	08° 04' 55.10" S
AP-209	064° 02' 45.21" W	08° 04' 28.13" S	AP-270	064° 02' 30.28" W	08° 04' 54.93" S
AP-210	064° 02' 44.92" W	08° 04' 27.88" S	AP-271	064° 02' 30.29" W	08° 04' 54.92" S
AP-211	064° 02' 44.91" W	08° 04' 28.42" S	AP-272	064° 02' 30.43" W	08° 04' 54.77" S
AP-212	064° 02' 44.90" W	08° 04' 28.42" S	AP-273	064° 02' 30.44" W	08° 04' 54.77" S
AP-213	064° 02' 44.82" W	08° 04' 29.34" S	AP-274	064° 02' 30.52" W	08° 04' 54.71" S
AP-214	064° 02' 44.80" W	08° 04' 30.13" S	AP-275	064° 02' 31.47" W	08° 04' 54.07" S
AP-215	064° 02' 44.80" W	08° 04' 30.95" S	AP-276	064° 02' 30.69" W	08° 04' 53.59" S
AP-216	064° 02' 44.80" W	08° 04' 30.96" S	AP-277	064° 02' 41.76" W	08° 05' 18.97" S
AP-217	064° 02' 44.74" W	08° 04' 31.86" S	AP-278	064° 02' 41.74" W	08° 05' 19.33" S
AP-218	064° 02' 44.71" W	08° 04' 32.60" S	AP-279	064° 02' 42.52" W	08° 05' 17.96" S
AP-219	064° 02' 44.66" W	08° 04' 33.06" S	AP-280	064° 02' 43.51" W	08° 05' 15.80" S
AP-220	064° 02' 44.66" W	08° 04' 33.07" S	AP-281	064° 02' 44.35" W	08° 05' 13.44" S
AP-221	064° 02' 44.58" W	08° 04' 33.52" S	AP-282	064° 02' 45.18" W	08° 05' 10.93" S
AP-222	064° 02' 44.58" W	08° 04' 34.06" S	AP-283	064° 02' 45.68" W	08° 05' 8.24" S
AP-223	064° 02' 44.58" W	08° 04' 34.07" S	AP-284	064° 02' 45.69" W	08° 05' 8.23" S
AP-224	064° 02' 44.55" W	08° 04' 34.69" S	AP-285	064° 02' 46.19" W	08° 05' 5.68" S
AP-225	064° 02' 44.55" W	08° 04' 35.45" S	AP-286	064° 02' 46.53" W	08° 05' 3.12" S
AP-226	064° 02' 44.55" W	08° 04' 35.46" S	AP-287	064° 02' 46.53" W	08° 05' 3.08" S
AP-227	064° 02' 44.49" W	08° 04' 35.93" S	AP-288	064° 02' 46.54" W	08° 05' 3.04" S
AP-228	064° 02' 44.41" W	08° 04' 36.58" S	AP-290	064° 02' 47.38" W	08° 04' 58.12" S
AP-229	064° 02' 44.41" W	08° 04' 36.59" S	AP-291	064° 02' 47.72" W	08° 04' 55.54" S
AP-230	064° 02' 44.19" W	08° 04' 37.69" S	AP-292	064° 02' 47.74" W	08° 04' 55.41" S
AP-231	064° 02' 44.13" W	08° 04' 38.37" S	AP-293	064° 02' 47.75" W	08° 04' 55.40" S
AP-232	064° 02' 44.07" W	08° 04' 38.84" S	AP-294	064° 02' 47.79" W	08° 04' 55.28" S

Manaus-AM,

20 DEZ 2024

**Maria Luziene da Silva Alves**  
Diretora Técnica, em exercício

**Rosa Mariette Oliveira Geissler**  
Diretora Presidente, em exercício

www.ipaam.am.gov.br  
twitter.com/lpaamAM1  
instagram.com/@ipaamam  
facebook.com/@ipaamAM

gabinete@ipaam.am.gov.br  
Fone:(92) 2123-6721 / 2123-6731  
Av. Mario Ypiranga, 3280, Parque  
Dez, CEP: 69050-030 - Manaus/AM

**Instituto de Proteção  
Ambiental do Amazonas  
IPAAM**

RECEBI O ORIGINAL

Em: 20/12/2024

Rosemari F. Silva



AMAZONAS

GOVERNO DO ESTADO

## ANEXO DA LICENÇA DE OPERAÇÃO – L.O. Nº 284/2024 fls.08

O INSTITUTO DE PROTEÇÃO AMBIENTAL DO AMAZONAS – IPAAM, no uso das atribuições que lhe confere a Lei nº 3.785 de 24 de Julho de 2012, expede a presente Licença que autoriza a:

**INTERESSADO: João Eugênio de Oliveira.**

**ENDEREÇO PARA CORRESPONDÊNCIA:** Rua Oswaldo Quevedez, nº 37, Santa Mônica, Canutama-AM.

**CNPJ/CPF:** [REDACTED].979.897-[REDACTED]

**INSCRIÇÃO ESTADUAL:**

**FONE:** ([REDACTED]) [REDACTED]-25-43[REDACTED]

**Fax:**

**REGISTRO NO IPAAM:** 0602.3103

**PROCESSO Nº:** 22803/2024-58

### COORDENADAS GEGRÁFICAS DO IMÓVEL/TERRENO:

PONTOS	LONGITUDE	LATITUDE	PONTOS	LONGITUDE	LATITUDE
AP-233	064° 02' 44.08" W	08° 04' 39.30" S	AP-295	064° 02' 48.23" W	08° 04' 54.25" S
AP-234	064° 02' 44.06" W	08° 04' 39.63" S	AP-296	064° 02' 47.38" W	08° 04' 53.71" S
AP-235	064° 02' 44.06" W	08° 04' 39.97" S	AP-297	064° 02' 46.94" W	08° 04' 53.58" S
AP-236	064° 02' 44.04" W	08° 04' 40.39" S	AP-298	064° 02' 46.42" W	08° 04' 53.35" S
AP-299	064° 02' 45.94" W	08° 04' 53.16" S	AP-360	064° 02' 29.41" W	08° 05' 3.12" S
AP-300	064° 02' 44.76" W	08° 04' 53.57" S	AP-361	064° 02' 29.25" W	08° 05' 3.22" S
AP-301	064° 02' 44.68" W	08° 04' 53.59" S	AP-362	064° 02' 29.24" W	08° 05' 3.22" S
AP-302	064° 02' 44.67" W	08° 04' 53.60" S	AP-363	064° 02' 29.07" W	08° 05' 3.29" S
AP-303	064° 02' 44.59" W	08° 04' 53.61" S	AP-364	064° 02' 29.06" W	08° 05' 3.29" S
AP-304	064° 02' 43.09" W	08° 04' 53.85" S	AP-365	064° 02' 28.92" W	08° 05' 3.31" S
AP-305	064° 02' 43.17" W	08° 04' 54.24" S	AP-366	064° 02' 31.08" W	08° 05' 23.56" S
AP-306	064° 02' 43.17" W	08° 04' 54.25" S	AP-367	064° 02' 31.57" W	08° 05' 29.05" S
AP-307	064° 02' 43.21" W	08° 04' 54.95" S	AP-368	064° 02' 31.58" W	08° 05' 29.03" S
AP-308	064° 02' 43.21" W	08° 04' 54.96" S	AP-369	064° 02' 31.72" W	08° 05' 28.75" S
AP-309	064° 02' 43.21" W	08° 04' 54.97" S	AP-370	064° 02' 31.93" W	08° 05' 28.51" S
AP-310	064° 02' 43.00" W	08° 04' 55.96" S	AP-371	064° 02' 32.17" W	08° 05' 28.31" S
AP-311	064° 02' 43.01" W	08° 04' 56.74" S	AP-372	064° 02' 32.45" W	08° 05' 28.16" S
AP-312	064° 02' 42.93" W	08° 04' 57.79" S	AP-373	064° 02' 32.75" W	08° 05' 28.06" S
AP-313	064° 02' 42.94" W	08° 04' 59.04" S	AP-374	064° 02' 33.07" W	08° 05' 28.03" S
AP-314	064° 02' 42.99" W	08° 05' 0.17" S	AP-375	064° 02' 33.15" W	08° 05' 28.04" S
AP-315	064° 02' 42.99" W	08° 05' 0.18" S	AP-376	064° 02' 34.29" W	08° 05' 27.01" S
AP-316	064° 02' 42.86" W	08° 05' 1.26" S	AP-377	064° 02' 34.31" W	08° 05' 26.99" S
AP-317	064° 02' 42.82" W	08° 05' 2.29" S	AP-378	064° 02' 34.33" W	08° 05' 26.97" S
AP-318	064° 02' 42.86" W	08° 05' 3.55" S	AP-379	064° 02' 36.23" W	08° 05' 25.42" S
AP-319	064° 02' 42.86" W	08° 05' 4.50" S	AP-380	064° 02' 38.11" W	08° 05' 23.88" S

Manaus-AM,

20 DEZ 2024

**Maria Luziene da Silva Alves**  
Diretora Técnica, em exercício

**Rosa Mariette Oliveira Geissler**  
Diretora Presidente, em exercício

www.ipaam.am.gov.br  
twitter.com/ipaamAM1  
instagram.com/@ipaamam  
facebook.com/@ipaamAM

gabinete@ipaam.am.gov.br  
Fone: (92) 2123-6721 / 2123-6731  
Av. Mario Ypiranga, 3280, Parque  
Dez, CEP: 69050-030 - Manaus/AM

**Instituto de Proteção  
Ambiental do Amazonas  
IPAAM**

RECEBI O ORIGINAL

Em 20/12/2024  
Rosemif Silve



**AMAZONAS**

GOVERNO DO ESTADO

**ANEXO DA LICENÇA DE OPERAÇÃO – L.O. Nº 284/2024 fls.09**

O INSTITUTO DE PROTEÇÃO AMBIENTAL DO AMAZONAS – IPAAM, no uso das atribuições que lhe confere a Lei nº 3.785 de 24 de Julho de 2012, expede a presente Licença que autoriza a:

**INTERESSADO: João Eugênio de Oliveira.**

**ENDEREÇO PARA CORRESPONDÊNCIA:** Rua Oswaldo Quevedez, nº 37, Santa Mônica, Canutama-AM.

**CNPJ/CPF:** [REDACTED].979.897-[REDACTED]

**INSCRIÇÃO ESTADUAL:**

**FONE:** ([REDACTED]) [REDACTED]25-43[REDACTED]

**Fax:**

**REGISTRO NO IPAAM:** 0602.3103

**PROCESSO Nº:** 22803/2024-58

**COORDENADAS GEGRÁFICAS DO IMÓVEL/TERRENO:**

PONTOS	LONGITUDE	LATITUDE	PONTOS	LONGITUDE	LATITUDE
AP-320	064° 02' 42.86" W	08° 05' 4.51" S	AP-381	064° 02' 39.89" W	08° 05' 22.25" S
AP-321	064° 02' 42.81" W	08° 05' 5.42" S	AP-382	064° 02' 41.18" W	08° 05' 20.31" S
AP-322	064° 02' 42.81" W	08° 05' 6.11" S	AP-383	064° 02' 41.56" W	08° 05' 19.65" S
AP-323	064° 02' 42.81" W	08° 05' 6.12" S	AP-384	064° 02' 41.60" W	08° 05' 18.96" S
AP-324	064° 02' 42.81" W	08° 05' 6.13" S	AP-385	064° 02' 41.71" W	08° 05' 17.69" S
AP-325	064° 02' 42.55" W	08° 05' 6.91" S	AP-386	064° 02' 41.81" W	08° 05' 15.67" S
AP-326	064° 02' 42.55" W	08° 05' 6.92" S	AP-387	064° 02' 41.88" W	08° 05' 14.86" S
AP-327	064° 02' 42.33" W	08° 05' 7.47" S	AP-388	064° 02' 41.98" W	08° 05' 13.48" S
AP-328	064° 02' 42.29" W	08° 05' 8.02" S	AP-389	064° 02' 42.00" W	08° 05' 12.79" S
AP-329	064° 02' 42.33" W	08° 05' 8.44" S	AP-390	064° 02' 42.00" W	08° 05' 12.32" S
AP-330	064° 02' 42.37" W	08° 05' 8.96" S	AP-391	064° 02' 42.00" W	08° 05' 12.31" S
AP-331	064° 02' 42.44" W	08° 05' 9.45" S	AP-392	064° 02' 42.07" W	08° 05' 11.39" S
AP-332	064° 02' 42.44" W	08° 05' 9.46" S	AP-393	064° 02' 42.17" W	08° 05' 10.57" S
AP-333	064° 02' 42.41" W	08° 05' 10.00" S	AP-394	064° 02' 42.25" W	08° 05' 9.99" S
AP-334	064° 02' 42.41" W	08° 05' 10.01" S	AP-395	064° 02' 42.28" W	08° 05' 9.46" S
AP-335	064° 02' 42.33" W	08° 05' 10.59" S	AP-396	064° 02' 42.21" W	08° 05' 8.98" S
AP-336	064° 02' 42.23" W	08° 05' 11.41" S	AP-397	064° 02' 42.21" W	08° 05' 8.97" S
AP-337	064° 02' 42.16" W	08° 05' 12.32" S	AP-398	064° 02' 42.17" W	08° 05' 8.46" S
AP-338	064° 02' 42.17" W	08° 05' 12.79" S	AP-399	064° 02' 42.12" W	08° 05' 8.03" S
AP-339	064° 02' 42.15" W	08° 05' 13.49" S	AP-400	064° 02' 42.12" W	08° 05' 8.02" S
AP-340	064° 02' 42.05" W	08° 05' 14.88" S	AP-401	064° 02' 42.12" W	08° 05' 8.01" S
AP-341	064° 02' 41.97" W	08° 05' 15.68" S	AP-402	064° 02' 42.17" W	08° 05' 7.45" S
AP-342	064° 02' 41.87" W	08° 05' 17.70" S	AP-403	064° 02' 42.17" W	08° 05' 7.44" S
AP-343	064° 02' 38.59" W	08° 04' 55.23" S	AP-404	064° 02' 42.17" W	08° 05' 7.43" S
AP-344	064° 02' 37.77" W	08° 04' 55.36" S	AP-405	064° 02' 42.17" W	08° 05' 7.42" S

Manaus-AM,

20 DEZ 2024

**Maria Luziene da Silva Alves**  
Diretora Técnica, em exercício

**Rosa Mariette Oliveira Geissler**  
Diretora Presidente, em exercício

www.ipaam.am.gov.br  
twitter.com/ipaamAM1  
instagram.com/@ipaamam  
facebook.com/@ipaamAM

gabinete@ipaam.am.gov.br  
Fone:(92) 2123-6721 / 2123-6731  
Av. Mario Ypiranga, 3280, Parque  
Dez, CEP: 69050-030 - Manaus/AM

**Instituto de Proteção  
Ambiental do Amazonas  
IPAAM**

RECEBI O ORIGINAL

Em 20/12/2024

Rosemi F. da Silva



AMAZONAS

GOVERNO DO ESTADO

## ANEXO DA LICENÇA DE OPERAÇÃO – L.O. Nº 284/2024 fls.10

O INSTITUTO DE PROTEÇÃO AMBIENTAL DO AMAZONAS – IPAAM, no uso das atribuições que lhe confere a Lei nº 3.785 de 24 de Julho de 2012, expede a presente Licença que autoriza a:

**INTERESSADO: João Eugênio de Oliveira.**

**ENDEREÇO PARA CORRESPONDÊNCIA:** Rua Oswaldo Quevedez, nº 37, Santa Mônica, Canutama-AM.

**CNPJ/CPF:** [REDACTED].979.897-[REDACTED]

**INSCRIÇÃO ESTADUAL:**

**FONE:** (91) [REDACTED]-25-43[REDACTED]

**Fax:**

**REGISTRO NO IPAAM:** 0602.3103

**PROCESSO Nº:** 22803/2024-58

### COORDENADAS GEGRÁFICAS DO IMÓVEL/TERRENO:

PONTOS	LONGITUDE	LATITUDE	PONTOS	LONGITUDE	LATITUDE
AP-345	064° 02' 36.40" W	08° 04' 55.20" S	AP-406	064° 02' 42.39" W	08° 05' 6.86" S
AP-346	064° 02' 34.84" W	08° 04' 54.93" S	AP-407	064° 02' 42.65" W	08° 05' 6.10" S
AP-347	064° 02' 34.02" W	08° 04' 54.78" S	AP-408	064° 02' 42.65" W	08° 05' 5.42" S
AP-348	064° 02' 31.91" W	08° 04' 56.19" S	AP-409	064° 02' 42.65" W	08° 05' 5.41" S
AP-349	064° 02' 31.19" W	08° 04' 58.23" S	AP-410	064° 02' 42.70" W	08° 05' 4.50" S
AP-350	064° 02' 30.69" W	08° 05' 0.58" S	AP-411	064° 02' 42.70" W	08° 05' 3.55" S
AP-351	064° 02' 30.66" W	08° 05' 0.68" S	AP-412	064° 02' 42.66" W	08° 05' 2.30" S
AP-352	064° 02' 30.66" W	08° 05' 0.69" S	AP-413	064° 02' 42.66" W	08° 05' 2.29" S
AP-353	064° 02' 30.62" W	08° 05' 0.79" S	AP-414	064° 02' 42.70" W	08° 05' 1.25" S
AP-354	064° 02' 29.72" W	08° 05' 2.74" S	AP-415	064° 02' 42.70" W	08° 05' 1.24" S
AP-355	064° 02' 29.68" W	08° 05' 2.82" S	AP-416	064° 02' 42.83" W	08° 05' 0.17" S
AP-356	064° 02' 29.67" W	08° 05' 2.83" S	AP-417	064° 02' 42.78" W	08° 04' 59.05" S
AP-357	064° 02' 29.56" W	08° 05' 2.98" S	AP-418	064° 02' 42.78" W	08° 04' 59.04" S
AP-358	064° 02' 29.56" W	08° 05' 2.99" S	AP-419	064° 02' 42.77" W	08° 04' 57.78" S
AP-359	064° 02' 29.42" W	08° 05' 3.12" S	AP-420	064° 02' 42.85" W	08° 04' 56.74" S
AP-421	064° 02' 42.84" W	08° 04' 55.95" S	AP-482	064° 02' 37.44" W	08° 06' 5.04" S
AP-422	064° 02' 42.84" W	08° 04' 55.94" S	AP-483	064° 02' 38.05" W	08° 06' 4.73" S
AP-423	064° 02' 43.05" W	08° 04' 54.94" S	AP-484	064° 02' 38.09" W	08° 06' 4.72" S
AP-424	064° 02' 43.01" W	08° 04' 54.26" S	AP-485	064° 02' 38.09" W	08° 06' 4.71" S
AP-425	064° 02' 42.93" W	08° 04' 53.87" S	AP-486	064° 02' 38.13" W	08° 06' 4.70" S
AP-426	064° 02' 42.19" W	08° 04' 53.99" S	AP-487	064° 02' 38.40" W	08° 06' 4.59" S
AP-427	064° 02' 42.06" W	08° 04' 54.46" S	AP-488	064° 02' 38.49" W	08° 06' 4.56" S
AP-428	064° 02' 40.52" W	08° 04' 54.59" S	AP-489	064° 02' 38.68" W	08° 06' 4.53" S
AP-429	064° 02' 39.62" W	08° 04' 54.85" S	AP-490	064° 02' 38.69" W	08° 06' 4.52" S
AP-430	064° 02' 40.69" W	08° 05' 38.54" S	AP-491	064° 02' 38.84" W	08° 06' 4.53" S

Manaus-AM, 20 DEZ 2024

Maria Luziene da Silva Alves  
Diretora Técnica, em exercício

Rosa Mariette Oliveira Geissler  
Diretora Presidente, em exercício

www.ipaam.am.gov.br  
twitter.com/lpaamAM1  
instagram.com/@ipaamam  
facebook.com/@ipaamAM

gabinete@ipaam.am.gov.br  
Fone:(92) 2123-6721 / 2123-6731  
Av. Mario Ypiranga, 3280, Parque  
Dez, CEP: 69050-030 - Manaus/AM

Instituto de Proteção  
Ambiental do Amazonas  
**IPAAM**

RECEBI O ORIGINAL

Em: 20 / 12 / 2024

Rosemi F. Silva



AMAZONAS

GOVERNO DO ESTADO

## ANEXO DA LICENÇA DE OPERAÇÃO – L.O. Nº 284/2024 fls.11

O INSTITUTO DE PROTEÇÃO AMBIENTAL DO AMAZONAS – IPAAM, no uso das atribuições que lhe confere a Lei nº 3.785 de 24 de Julho de 2012, expede a presente Licença que autoriza a:

**INTERESSADO: João Eugênio de Oliveira.**

**ENDEREÇO PARA CORRESPONDÊNCIA:** Rua Oswaldo Quevedez, nº 37, Santa Mônica, Canutama-AM.

**CNPJ/CPF:** [REDACTED].979.897-[REDACTED]

**INSCRIÇÃO ESTADUAL:**

**FONE:** [REDACTED] 25-43 [REDACTED]

**Fax:**

**REGISTRO NO IPAAM:** 0602.3103

**PROCESSO Nº:** 22803/2024-58

### COORDENADAS GEGRÁFICAS DO IMÓVEL/TERRENO:

PONTOS	LONGITUDE	LATITUDE	PONTOS	LONGITUDE	LATITUDE
AP-431	064° 02' 40.67" W	08° 05' 38.54" S	AP-492	064° 02' 40.70" W	08° 05' 38.78" S
AP-432	064° 02' 40.66" W	08° 05' 38.54" S	AP-493	064° 02' 52.98" W	08° 05' 36.90" S
AP-433	064° 02' 40.65" W	08° 05' 38.54" S	AP-494	064° 02' 52.99" W	08° 05' 33.07" S
AP-434	064° 02' 40.63" W	08° 05' 38.53" S	AP-495	064° 02' 49.07" W	08° 05' 0.69" S
AP-435	064° 02' 40.62" W	08° 05' 38.52" S	AP-496	064° 02' 49.03" W	08° 05' 0.97" S
AP-436	064° 02' 40.61" W	08° 05' 38.51" S	AP-497	064° 02' 49.02" W	08° 05' 1.01" S
AP-437	064° 02' 40.60" W	08° 05' 38.50" S	AP-498	064° 02' 49.01" W	08° 05' 1.05" S
AP-438	064° 02' 40.60" W	08° 05' 38.49" S	AP-499	064° 02' 48.51" W	08° 05' 3.42" S
AP-439	064° 02' 40.59" W	08° 05' 38.47" S	AP-500	064° 02' 48.18" W	08° 05' 5.97" S
AP-440	064° 02' 40.59" W	08° 05' 38.46" S	AP-501	064° 02' 48.17" W	08° 05' 6.00" S
AP-441	064° 02' 40.67" W	08° 05' 36.32" S	AP-502	064° 02' 48.16" W	08° 05' 6.03" S
AP-442	064° 02' 40.81" W	08° 05' 33.41" S	AP-503	064° 02' 47.65" W	08° 05' 8.61" S
AP-443	064° 02' 41.03" W	08° 05' 31.65" S	AP-504	064° 02' 47.14" W	08° 05' 11.36" S
AP-444	064° 02' 41.10" W	08° 05' 29.79" S	AP-505	064° 02' 47.13" W	08° 05' 11.43" S
AP-445	064° 02' 41.14" W	08° 05' 28.83" S	AP-506	064° 02' 47.11" W	08° 05' 11.50" S
AP-446	064° 02' 41.14" W	08° 05' 28.82" S	AP-507	064° 02' 46.25" W	08° 05' 14.08" S
AP-447	064° 02' 41.14" W	08° 05' 28.81" S	AP-508	064° 02' 46.25" W	08° 05' 14.09" S
AP-448	064° 02' 41.30" W	08° 05' 28.13" S	AP-509	064° 02' 46.24" W	08° 05' 14.10" S
AP-449	064° 02' 41.31" W	08° 05' 27.17" S	AP-510	064° 02' 45.39" W	08° 05' 16.52" S
AP-450	064° 02' 41.31" W	08° 05' 27.16" S	AP-511	064° 02' 45.37" W	08° 05' 16.56" S
AP-451	064° 02' 41.39" W	08° 05' 25.89" S	AP-512	064° 02' 45.35" W	08° 05' 16.60" S
AP-452	064° 02' 41.40" W	08° 05' 23.58" S	AP-513	064° 02' 44.32" W	08° 05' 18.84" S
AP-453	064° 02' 41.33" W	08° 05' 23.65" S	AP-514	064° 02' 44.31" W	08° 05' 18.88" S
AP-454	064° 02' 39.44" W	08° 05' 25.38" S	AP-515	064° 02' 44.30" W	08° 05' 18.88" S
AP-455	064° 02' 39.42" W	08° 05' 25.40" S	AP-516	064° 02' 44.28" W	08° 05' 18.92" S

Manaus-AM, 20 DEZ 2024

**Maria Luziene da Silva Alves**  
Diretora Técnica, em exercício

**Rosa Mariette Oliveira Geissler**  
Diretora Presidente, em exercício

www.ipaam.am.gov.br  
twitter.com/lpaamAM1  
instagram.com/@ipaamam  
facebook.com/@ipaamAM

gabinete@ipaam.am.gov.br  
Fone: (92) 2123-6721 / 2123-6731  
Av. Mario Ypiranga, 3280, Parque  
Dez, CEP: 69050-030 - Manaus/AM

**Instituto de Proteção  
Ambiental do Amazonas**  
**IPAAM**

RECEBI O ORIGINAL  
Em: 20/12/2024  
Rosemi F. Silva



**AMAZONAS**

GOVERNO DO ESTADO

## ANEXO DA LICENÇA DE OPERAÇÃO – L.O. Nº 284/2024 fls.12

O INSTITUTO DE PROTEÇÃO AMBIENTAL DO AMAZONAS – IPAAM, no uso das atribuições que lhe confere a Lei nº 3.785 de 24 de Julho de 2012, expede a presente Licença que autoriza a:

**INTERESSADO: João Eugênio de Oliveira.**

**ENDEREÇO PARA CORRESPONDÊNCIA:** Rua Oswaldo Quevedez, nº 37, Santa Mônica, Canutama-AM.

**CNPJ/CPF:** [REDACTED].979.897-[REDACTED]

**INSCRIÇÃO ESTADUAL:**

**FONE:** ([REDACTED]) [REDACTED]-25-43[REDACTED]

**Fax:**

**REGISTRO NO IPAAM:** 0602.3103

**PROCESSO Nº:** 22803/2024-58

### COORDENADAS GEGRÁFICAS DO IMÓVEL/TERRENO:

PONTOS	LONGITUDE	LATITUDE	PONTOS	LONGITUDE	LATITUDE
AP-456	064° 02' 39.40" W	08° 05' 25.41" S	AP-517	064° 02' 42.91" W	08° 05' 21.34" S
AP-457	064° 02' 37.50" W	08° 05' 26.97" S	AP-518	064° 02' 42.89" W	08° 05' 21.36" S
AP-458	064° 02' 35.62" W	08° 05' 28.51" S	AP-519	064° 02' 42.89" W	08° 05' 21.37" S
AP-459	064° 02' 34.66" W	08° 05' 29.38" S	AP-520	064° 02' 42.87" W	08° 05' 21.39" S
AP-460	064° 02' 34.69" W	08° 05' 29.65" S	AP-521	064° 02' 41.56" W	08° 05' 23.36" S
AP-461	064° 02' 34.65" W	08° 05' 29.97" S	AP-522	064° 02' 41.55" W	08° 05' 25.90" S
AP-462	064° 02' 34.56" W	08° 05' 30.27" S	AP-523	064° 02' 41.47" W	08° 05' 27.17" S
AP-463	064° 02' 34.41" W	08° 05' 30.55" S	AP-524	064° 02' 41.46" W	08° 05' 28.14" S
AP-464	064° 02' 34.21" W	08° 05' 30.79" S	AP-525	064° 02' 41.46" W	08° 05' 28.15" S
AP-465	064° 02' 33.97" W	08° 05' 30.99" S	AP-526	064° 02' 41.30" W	08° 05' 28.84" S
AP-466	064° 02' 33.69" W	08° 05' 31.14" S	AP-527	064° 02' 41.27" W	08° 05' 29.80" S
AP-467	064° 02' 33.38" W	08° 05' 31.24" S	AP-528	064° 02' 41.19" W	08° 05' 31.66" S
AP-468	064° 02' 33.07" W	08° 05' 31.27" S	AP-529	064° 02' 41.19" W	08° 05' 31.67" S
AP-469	064° 02' 32.75" W	08° 05' 31.24" S	AP-530	064° 02' 40.97" W	08° 05' 33.43" S
AP-470	064° 02' 32.45" W	08° 05' 31.14" S	AP-531	064° 02' 40.83" W	08° 05' 36.32" S
AP-471	064° 02' 32.17" W	08° 05' 30.99" S	AP-532	064° 02' 40.76" W	08° 05' 38.46" S
AP-472	064° 02' 31.93" W	08° 05' 30.79" S	AP-533	064° 02' 40.76" W	08° 05' 38.47" S
AP-473	064° 02' 31.72" W	08° 05' 30.55" S	AP-534	064° 02' 40.75" W	08° 05' 38.49" S
AP-474	064° 02' 31.70" W	08° 05' 30.49" S	AP-535	064° 02' 40.75" W	08° 05' 38.50" S
AP-475	064° 02' 34.86" W	08° 06' 6.25" S	AP-536	064° 02' 40.74" W	08° 05' 38.51" S
AP-476	064° 02' 35.14" W	08° 06' 6.14" S	AP-537	064° 02' 40.73" W	08° 05' 38.52" S
AP-477	064° 02' 35.61" W	08° 06' 5.85" S	AP-538	064° 02' 40.72" W	08° 05' 38.53" S
AP-478	064° 02' 36.15" W	08° 06' 5.53" S	AP-539	064° 02' 40.70" W	08° 05' 38.54" S
AP-479	064° 02' 36.25" W	08° 06' 5.48" S	AP-540	064° 02' 35.04" W	08° 06' 8.32" S
AP-480	064° 02' 36.35" W	08° 06' 5.44" S	AP-541	064° 02' 36.98" W	08° 06' 30.18" S

Manaus-AM,

**20 DEZ 2024**

**Maria Luziene da Silva Alves**  
Diretora Técnica, em exercício

**Rosa Mariotte Oliveira Geissler**  
Diretora Presidente, em exercício

www.ipaam.am.gov.br  
twitter.com/ipaamAM1  
instagram.com/@ipaamam  
facebook.com/@ipaamAM

gabinete@ipaam.am.gov.br  
Fone: (92) 2123-6721 / 2123-6731.  
Av. Mario Ypiranga, 3280, Parque  
Dez, CEP: 69050-030 - Manaus/AM

**Instituto de Proteção  
Ambiental do Amazonas**  
**IPAAM**

RECEBIO ORIGINAL

Em: 20/12/2024

Roseane F. Silva



AMAZONAS

GOVERNO DO ESTADO

## ANEXO DA LICENÇA DE OPERAÇÃO – L.O. Nº 284/2024 fls.13

O INSTITUTO DE PROTEÇÃO AMBIENTAL DO AMAZONAS – IPAAM, no uso das atribuições que lhe confere a Lei nº 3.785 de 24 de Julho de 2012, expede a presente Licença que autoriza a:

**INTERESSADO: João Eugênio de Oliveira.**

**ENDEREÇO PARA CORRESPONDÊNCIA:** Rua Oswaldo Quevedez, nº 37, Santa Mônica, Canutama-AM.

**CNPJ/CPF:** [REDACTED].979.897-[REDACTED]

**INSCRIÇÃO ESTADUAL:**

**FONE:** ([REDACTED]) [REDACTED]25-43[REDACTED]

**Fax:**

**REGISTRO NO IPAAM:** 0602.3103

**PROCESSO Nº:** 22803/2024-58

### COORDENADAS GEGRÁFICAS DO IMÓVEL/TERRENO:

PONTOS	LONGITUDE	LATITUDE	PONTOS	LONGITUDE	LATITUDE
AP-481	064° 02' 36.97" W	08° 06' 5.23" S	AP-542	064° 02' 38.68" W	08° 06' 6.66" S
AP-543	064° 02' 38.31" W	08° 06' 6.85" S	AP-555	064° 02' 35.54" W	08° 06' 8.14" S
AP-544	064° 02' 38.27" W	08° 06' 6.87" S	AP-556	064° 02' 35.48" W	08° 06' 8.18" S
AP-545	064° 02' 38.23" W	08° 06' 6.88" S	AP-557	064° 02' 35.47" W	08° 06' 8.18" S
AP-546	064° 02' 37.69" W	08° 06' 7.10" S	AP-558	064° 02' 35.30" W	08° 06' 8.26" S
AP-547	064° 02' 37.66" W	08° 06' 7.11" S	AP-559	064° 02' 35.30" W	08° 06' 8.27" S
AP-548	064° 02' 37.63" W	08° 06' 7.12" S	AP-560	064° 02' 35.11" W	08° 06' 8.31" S
AP-549	064° 02' 37.09" W	08° 06' 7.30" S	AP-554	064° 02' 35.96" W	08° 06' 7.97" S
AP-550	064° 02' 36.64" W	08° 06' 7.57" S	AP-553	064° 02' 36.03" W	08° 06' 7.94" S
AP-551	064° 02' 36.10" W	08° 06' 7.90" S	AP-552	064° 02' 36.04" W	08° 06' 7.94" S

Manaus-AM,

20 DEZ 2024

Maria Luziene da Silva Alves  
Diretora Técnica, em exercício

Rosa Mariette Oliveira Geissler  
Diretora Presidente, em exercício